

41°0'0"W

40°45'0"W

40°30'0"W

40°15'0"W



40°0'0"W

BACIAS DOS RIOS BURANHÉM (BU1), JUCURUÇU (JU1) e ITANHÉM (IN1)

PANORAMA DA QUALIDADE DAS ÁGUAS SUPERFICIAIS

PRIMEIRO TRIMESTRE DE 2017

Curso d'água	Estação
Rio Buranhém	BU001
Córrego Manoel Santos	BU002
Rio Itanhém	IN001
Rio Jucuruçú	JU001 e JU003

-  Em conformidade
-  Não conformidade

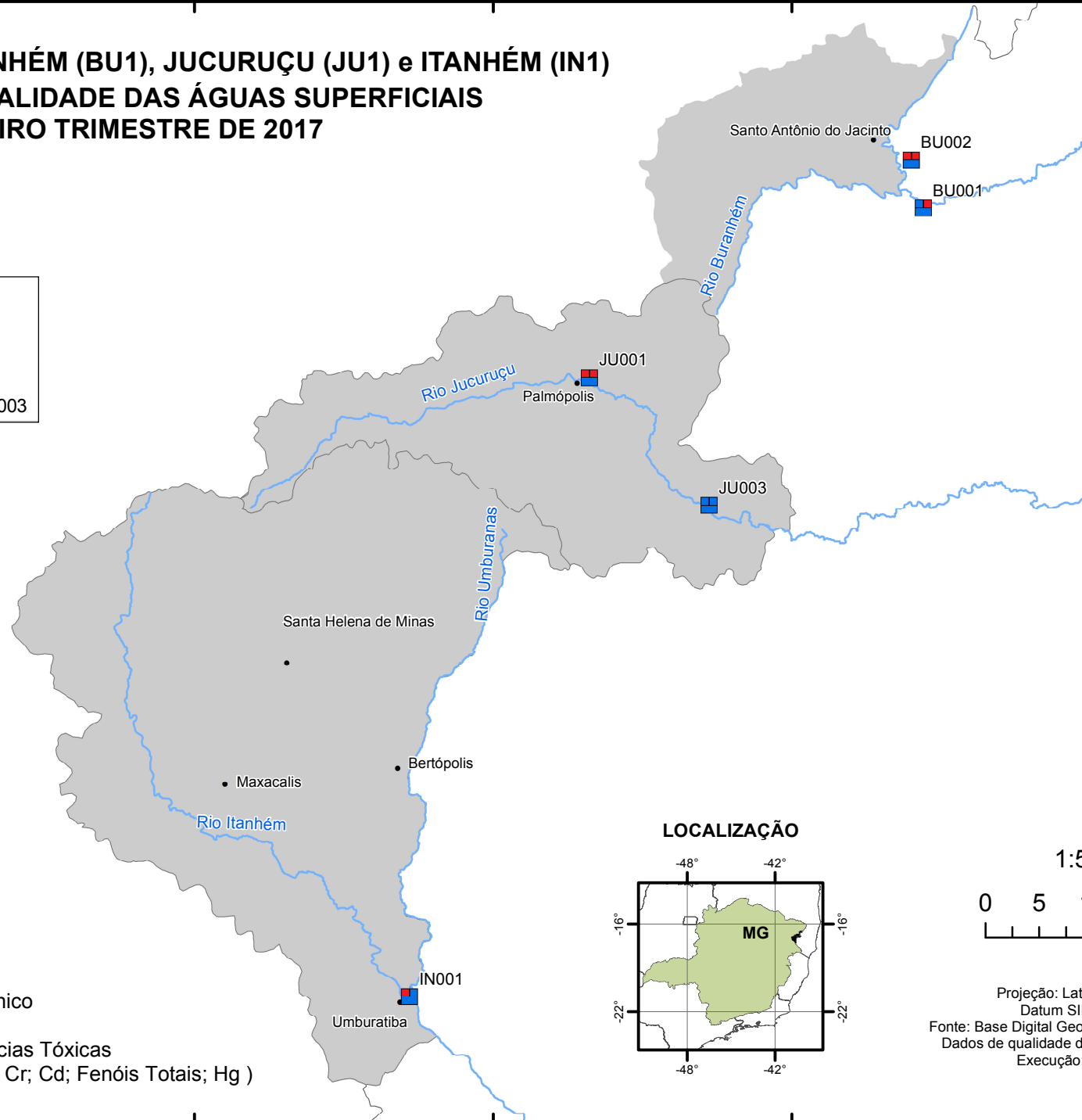
Parâmetros indicativos :

1- Contaminação Fecal
(*Escherichia Coli*)

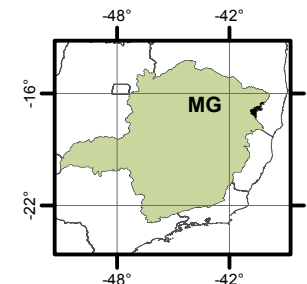
2 - Enriquecimento Orgânico
(P; DBO; NO₃⁻; NH₃T)

3 - Presença de Substâncias Tóxicas
(As; CN⁻; Pb; Cu_{diss}; Zn; Cr; Cd; Fenóis Totais; Hg)

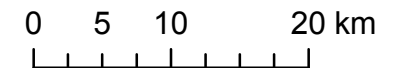
1	2
3	



LOCALIZAÇÃO



1:550.000



Projeção: Latitude/Longitude
Datum SIRGAS 2000
Fonte: Base Digital GeoMINAS / Prodemge, 1996
Dados de qualidade das águas: 2017 - IGAM
Execução: IGAM/2017

41°0'0"W

40°45'0"W

40°30'0"W

40°15'0"W

40°0'0"W

16°30'0"S

16°45'0"S

17°0'0"S

17°15'0"S