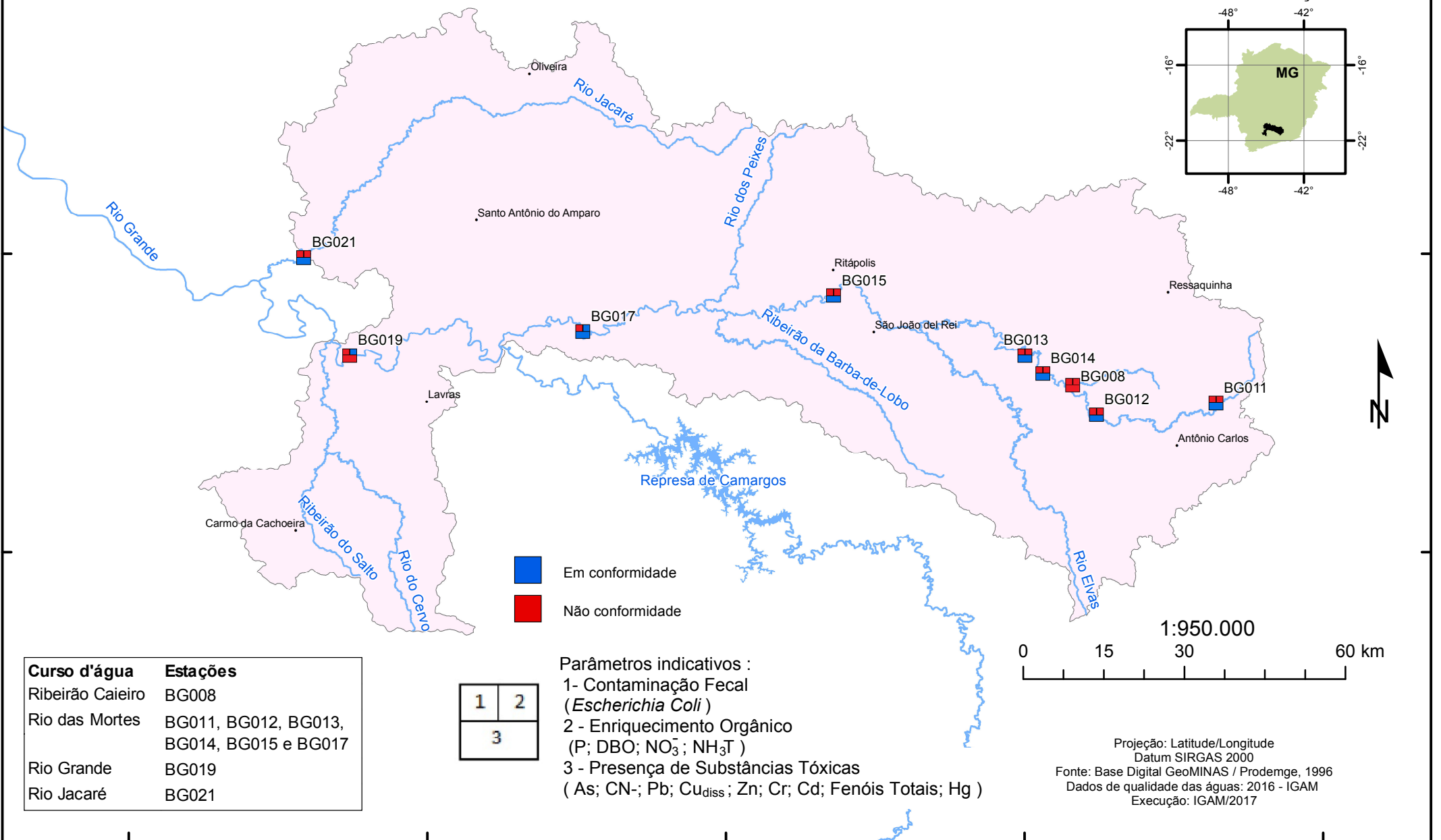
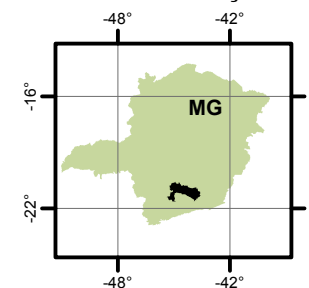


BACIA DO RIO DAS MORTES - UPGRH GD2

PANORAMA DA QUALIDADE DAS ÁGUAS SUPERFICIAIS - 2016

LOCALIZAÇÃO

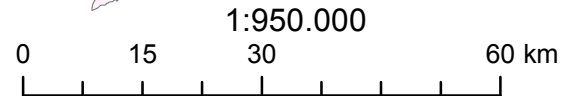


■ Em conformidade
■ Não conformidade

1	2
3	

Parâmetros indicativos :

- Contaminação Fecal (*Escherichia Coli*)
- Enriquecimento Orgânico (P; DBO; NO₃⁻; NH₃T)
- Presença de Substâncias Tóxicas (As; CN⁻; Pb; Cu_{diss}; Zn; Cr; Cd; Fenóis Totais; Hg)



Projeção: Latitude/Longitude
 Datum SIRGAS 2000
 Fonte: Base Digital GeoMINAS / Prodemge, 1996
 Dados de qualidade das águas: 2016 - IGAM
 Execução: IGAM/2017

Curso d'água	Estações
Ribeirão Caieiro	BG008
Rio das Mortes	BG011, BG012, BG013, BG014, BG015 e BG017
Rio Grande	BG019
Rio Jacaré	BG021



45°30'0"W 45°0'0"W 44°30'0"W 44°0'0"W 43°30'0"W

20°30'0"S

20°30'0"S

21°0'0"S

21°0'0"S

21°30'0"S

21°30'0"S

45°30'0"W 45°0'0"W 44°30'0"W 44°0'0"W 43°30'0"W