

# BACIA DO RIO SANTO ANTÔNIO - UPGRH DO3 PANORAMA DA QUALIDADE DAS ÁGUAS SUPERFICIAIS - 2016

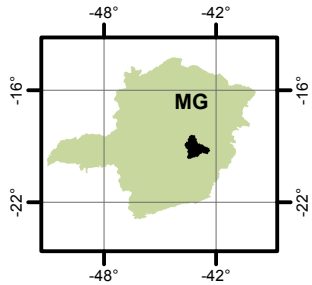
18°30'0"S  
19°0'0"S  
19°30'0"S

18°30'0"S  
19°0'0"S  
19°30'0"S

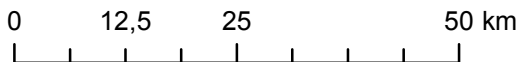
44°0'0"W 43°30'0"W 43°0'0"W 42°30'0"W

44°0'0"W 43°30'0"W 43°0'0"W 42°30'0"W

## LOCALIZAÇÃO



1:850.000



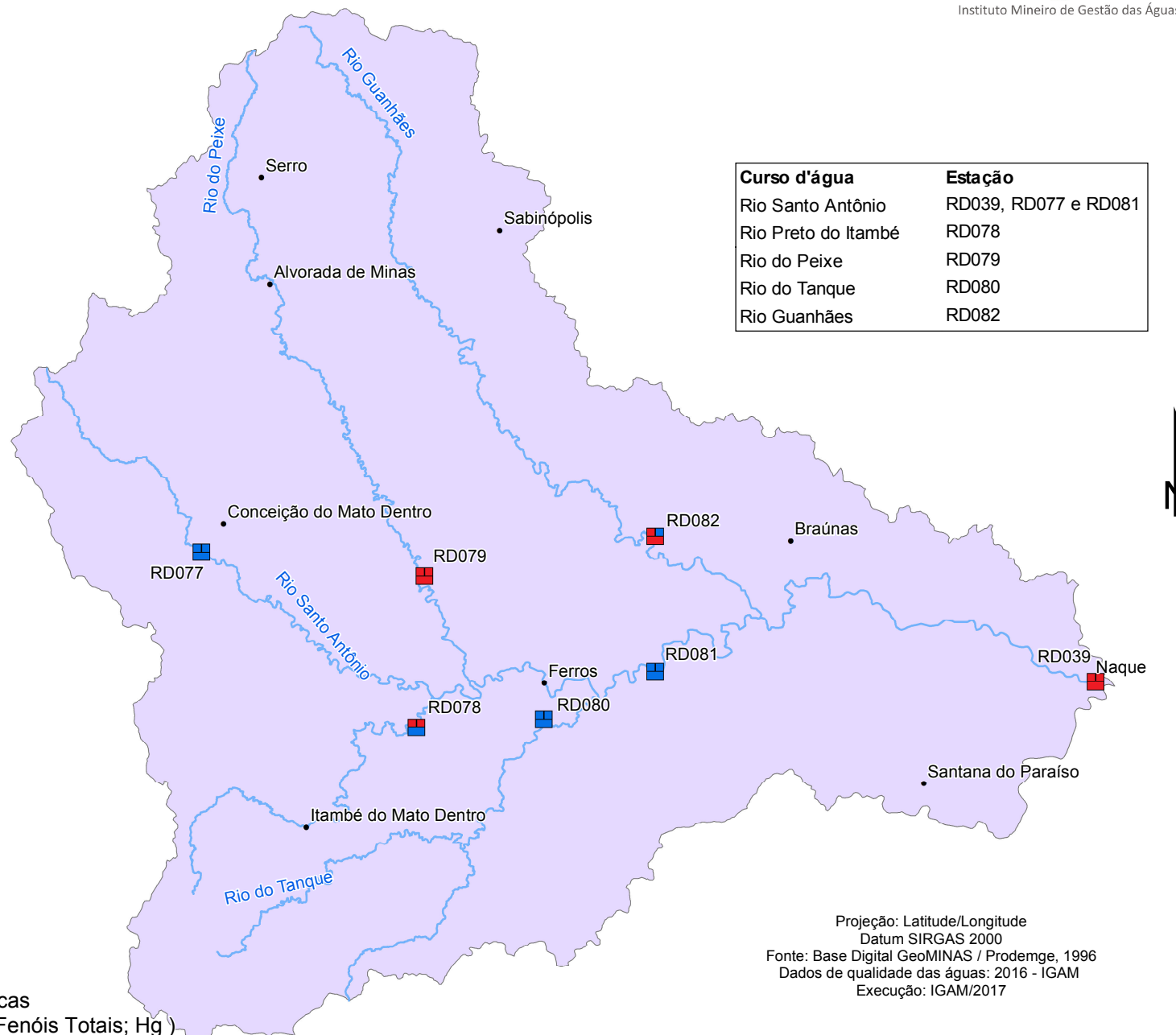
- Em conformidade
- Não Conformidade

### Parâmetros indicativos :

- 1- Contaminação Fecal (*Escherichia Coli*)
- 2 - Enriquecimento Orgânico (P; DBO; NO<sub>3</sub><sup>-</sup>; NH<sub>3</sub>T)
- 3 - Presença de Substâncias Tóxicas (As; CN<sup>-</sup>; Pb; Cu<sub>diss</sub>; Zn; Cr; Cd; Fenóis Totais; Hg)

1	2
3	

Curso d'água	Estação
Rio Santo Antônio	RD039, RD077 e RD081
Rio Preto do Itambé	RD078
Rio do Peixe	RD079
Rio do Tanque	RD080
Rio Guanhães	RD082



Projeção: Latitude/Longitude  
Datum SIRGAS 2000  
Fonte: Base Digital GeoMINAS / Prodemge, 1996  
Dados de qualidade das águas: 2016 - IGAM  
Execução: IGAM/2017