

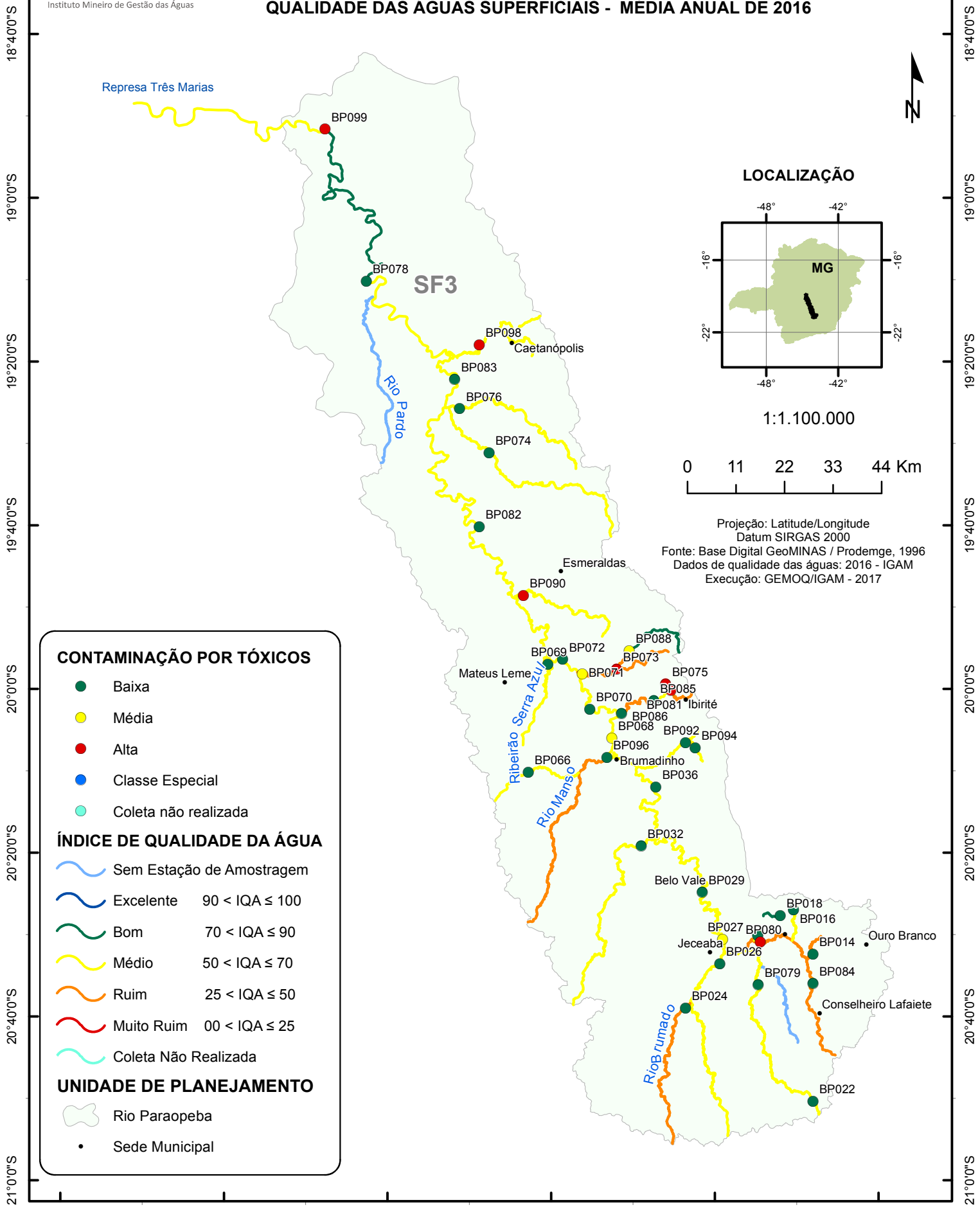


BACIA DO RIO SÃO FRANCISCO

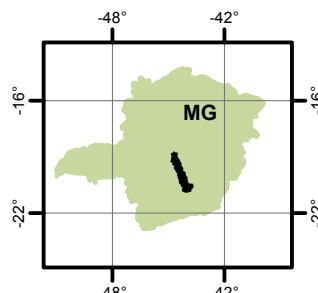
UPGRH SF3 - RIO PARAÓPEBA

QUALIDADE DAS ÁGUAS SUPERFICIAIS - MÉDIA ANUAL DE 2016

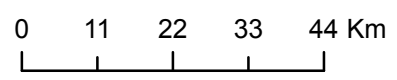
Represa Três Marias



LOCALIZAÇÃO



1:1.100.000



Projeção: Latitude/Longitude
 Datum SIRGAS 2000
 Fonte: Base Digital GeoMINAS / Prodemge, 1996
 Dados de qualidade das águas: 2016 - IGAM
 Execução: GEMOQ/IGAM - 2017

CONTAMINAÇÃO POR TÓXICOS

- Baixa
- Média
- Alta
- Classe Especial
- Coleta não realizada

ÍNDICE DE QUALIDADE DA ÁGUA

- ~ Sem Estação de Amostragem
- ~ Excelente 90 < IQA ≤ 100
- ~ Bom 70 < IQA ≤ 90
- ~ Médio 50 < IQA ≤ 70
- ~ Ruim 25 < IQA ≤ 50
- ~ Muito Ruim 00 < IQA ≤ 25
- ~ Coleta Não Realizada

UNIDADE DE PLANEJAMENTO

- Rio Paraopeba
- Sede Municipal