

43°30'0"W

43°0'0"W

42°30'0"W

42°0'0"W

41°30'0"W



Instituto Mineiro de Gestão das Águas

# BACIA DO RIO PARDO - UPGRH PA1

## QUALIDADE DAS ÁGUAS SUPERFICIAIS - MÉDIA ANUAL DE 2016

15°0'0"S

15°30'0"S

16°0'0"S

15°0'0"S

15°30'0"S

16°0'0"S



**CONTAMINAÇÃO POR TÓXICOS**

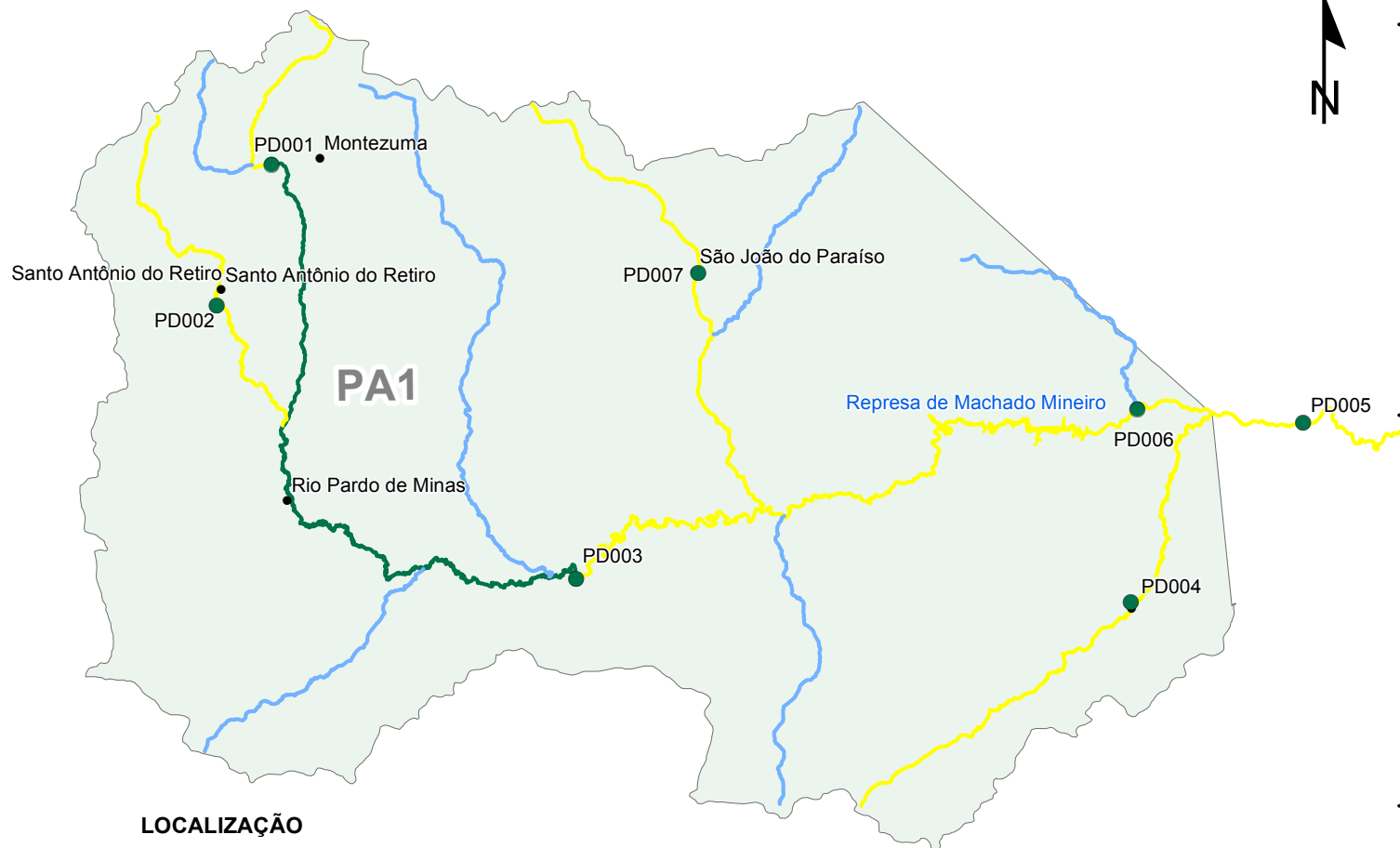
- Baixa
- Média
- Alta
- Classe Especial
- Coleta não realizada

**ÍNDICE DE QUALIDADE DA ÁGUA**

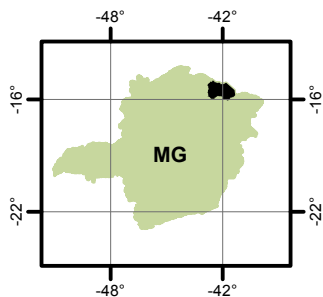
- ~ Sem Estação de Amostragem
- ~ Excelente 90 < IQA ≤ 100
- ~ Bom 70 < IQA ≤ 90
- ~ Médio 50 < IQA ≤ 70
- ~ Ruim 25 < IQA ≤ 50
- ~ Muito Ruim 00 < IQA ≤ 25
- ~ Coleta Não Realizada

**UNIDADE DE PLANEJAMENTO**

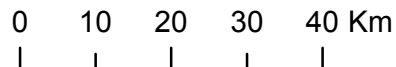
- Rio Pardo
- Sedes Municipais



### LOCALIZAÇÃO



1:1.000.000



Projeção: Latitude/Longitude  
 Datum SIRGAS 2000  
 Fonte: Base Digital GeoMINAS / Prodemge, 1996  
 Dados de qualidade das águas: 2016 - IGAM  
 Execução: GEMOQ/IGAM - 2017

43°30'0"W

43°0'0"W

42°30'0"W

42°0'0"W

41°30'0"W