

42°0'0"W

41°40'0"W

41°20'0"W



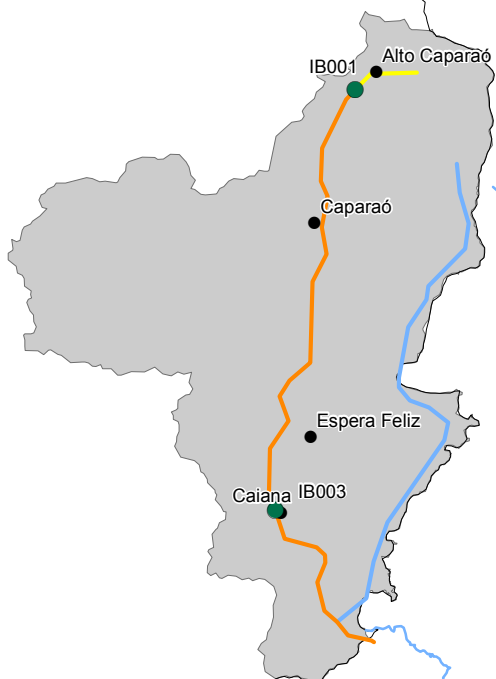
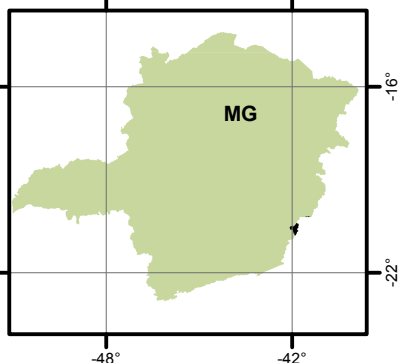
# BACIA DO RIO ITABAPOANA/RIO ITAPEMIRIM

## QUALIDADE DAS ÁGUAS SUPERFICIAIS - MÉDIA ANUAL DE 2016

### LOCALIZAÇÃO

Minas Gerais

Espírito Santo



**CONTAMINAÇÃO POR TÓXICOS**

- Baixa
- Média
- Alta
- Classe Especial
- Coleta não realizada

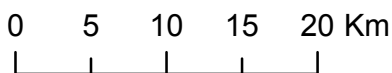
**ÍNDICE DE QUALIDADE DA ÁGUA**

- Sem Estação de Amostragem
- Excelente 90 < IQA ≤ 100
- Bom 70 < IQA ≤ 90
- Médio 50 < IQA ≤ 70
- Ruim 25 < IQA ≤ 50
- Muito Ruim 00 < IQA ≤ 25
- Coleta Não Realizada

**UNIDADES DE PLANEJAMENTO**

- Bacias dos rios Itabapoana e Itapemirim
- Sedes Municipais

1:500.000



Projeção: Latitude/Longitude  
Datum SIRGAS 2000

Fonte: Base Digital GeoMINAS / Prodemege, 1996  
Dados de qualidade das águas: 2016 - IGAM  
Execução: GEMOQ/IGAM - 2017

42°0'0"W

41°40'0"W

41°20'0"W

20°0'0"S  
20°20'0"S  
20°40'0"S  
21°0'0"S

20°0'0"S  
20°20'0"S  
20°40'0"S  
21°0'0"S