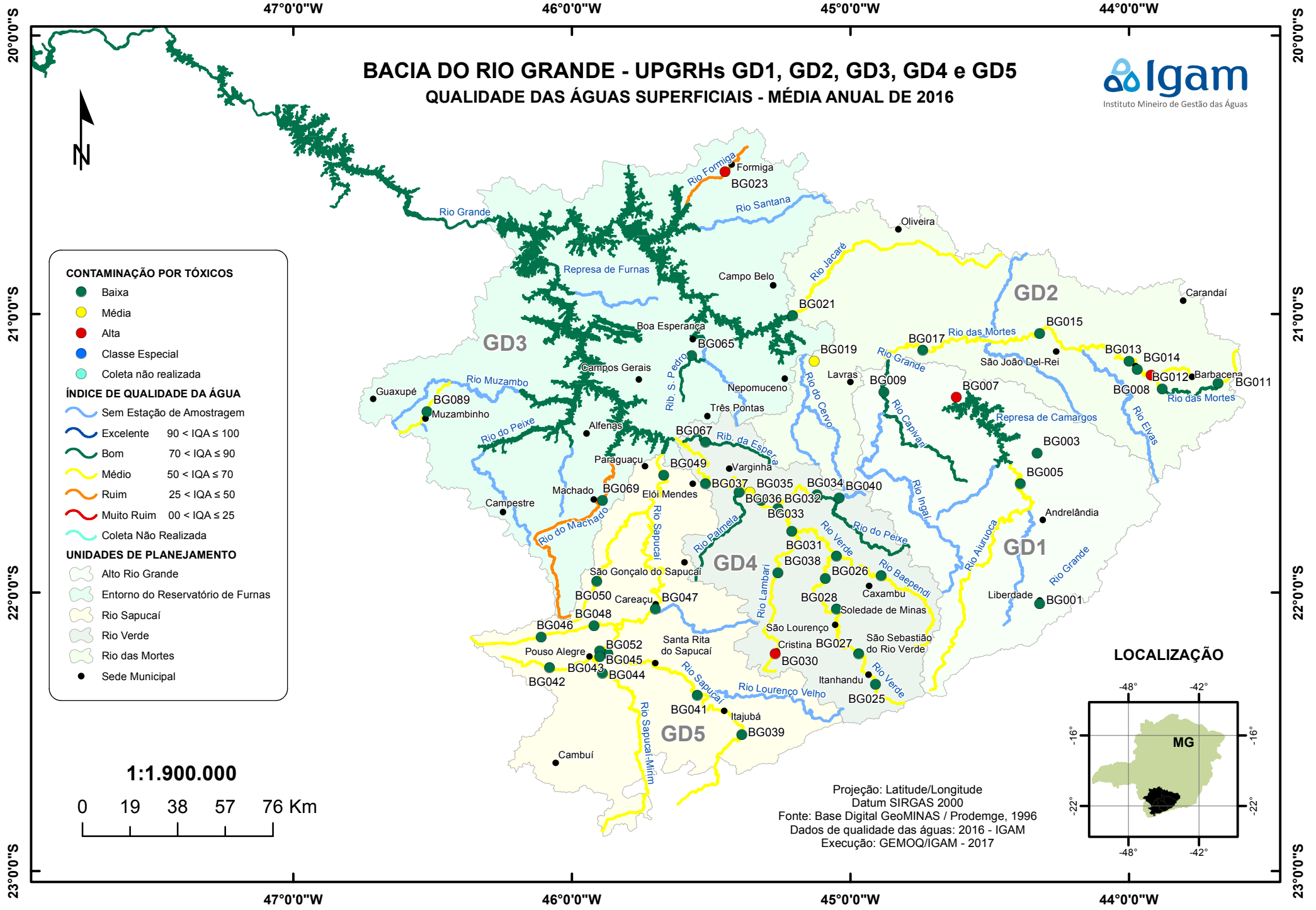


# BACIA DO RIO GRANDE - UPGRHs GD1, GD2, GD3, GD4 e GD5

## QUALIDADE DAS ÁGUAS SUPERFICIAIS - MÉDIA ANUAL DE 2016



### CONTAMINAÇÃO POR TÓXICOS

- Baixa
- Média
- Alta
- Classe Especial
- Coleta não realizada


### ÍNDICE DE QUALIDADE DA ÁGUA

- Sem Estação de Amostragem
- Excelente  $90 < IQA \leq 100$
- Bom  $70 < IQA \leq 90$
- Médio  $50 < IQA \leq 70$
- Ruim  $25 < IQA \leq 50$
- Muito Ruim  $00 < IQA \leq 25$
- Coleta Não Realizada

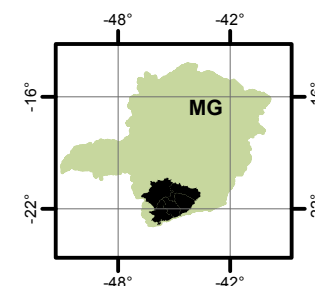
### UNIDADES DE PLANEJAMENTO

- Alto Rio Grande
- Entorno do Reservatório de Furnas
- Rio Sapucaí
- Rio Verde
- Rio das Mortes
- Sede Municipal

1:1.900.000



### LOCALIZAÇÃO



Projeção: Latitude/Longitude  
 Datum SIRGAS 2000  
 Fonte: Base Digital GeoMINAS / Prodemge, 1996  
 Dados de qualidade das águas: 2016 - IGAM  
 Execução: GEMOQ/IGAM - 2017