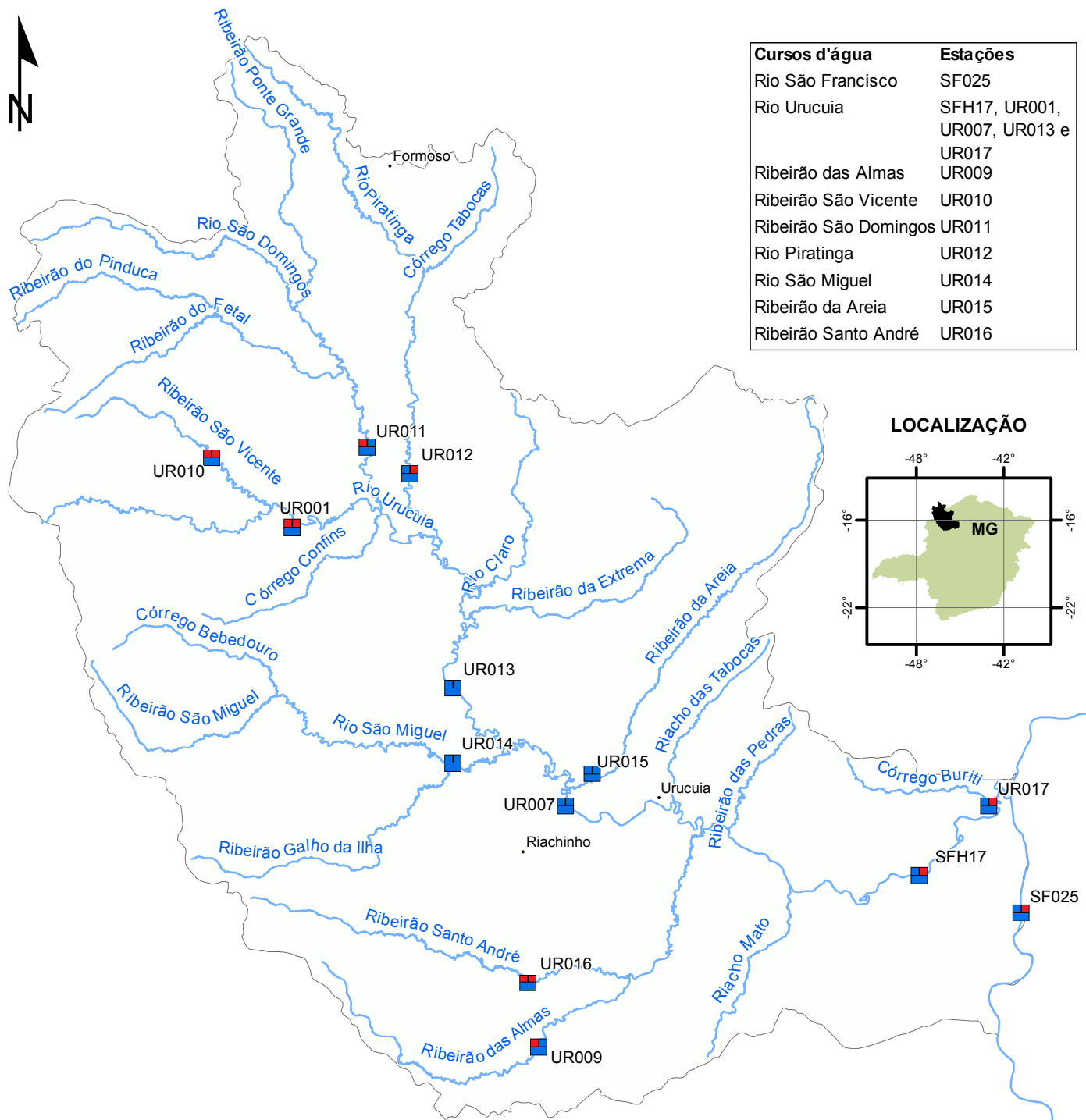


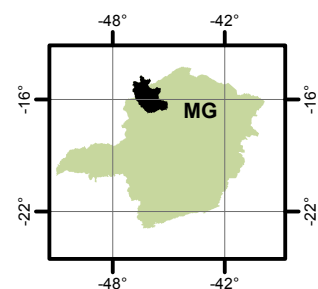
# BACIA DO RIO URUCUIA - UPGRH SF8 PANORAMA DA QUALIDADE DAS ÁGUAS SUPERFICIAIS QUARTO TRIMESTRE DE 2016



Cursos d'água	Estações
Rio São Francisco	SF025
Rio Urucuia	SFH17, UR001, UR007, UR013 e UR017
Ribeirão das Almas	UR009
Ribeirão São Vicente	UR010
Ribeirão São Domingos	UR011
Rio Piratinga	UR012
Rio São Miguel	UR014
Ribeirão da Areia	UR015
Ribeirão Santo André	UR016



### LOCALIZAÇÃO



15°0'0"S

15°0'0"S

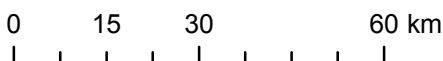
16°0'0"S

16°0'0"S

17°0'0"S

17°0'0"S

1:1.225.000



- Em conformidade
- Não conformidade

1	2
3	

Parâmetros indicativos :

- 1- Contaminação Fecal (*Escherichia Coli*)
- 2 - Enriquecimento Orgânico (P; DBO; NO<sub>3</sub><sup>-</sup>; NH<sub>3</sub>T)
- 3 - Presença de Substâncias Tóxicas (As; CN<sup>-</sup>; Pb; Cu<sub>diss</sub>; Zn; Cr; Cd; Fenóis Totais; Hg)

Projeção: Latitude/Longitude  
Datum SIRGAS 2000

Fonte: Base Digital GeoMINAS / Prodemge, 1996  
Dados de qualidade das águas: 2016 - IGAM  
Execução: IGAM/2017