

44°0'0"W

43°30'0"W

43°0'0"W

42°30'0"W



# ALTO RIO JEQUITINHONHA - UPGRH JQ1 PANORAMA DA QUALIDADE DAS ÁGUAS SUPERFICIAIS QUARTO TRIMESTRE DE 2016

16°0'0"S

16°30'0"S

17°0'0"S

17°30'0"S

18°0'0"S

18°30'0"S

16°0'0"S

16°30'0"S

17°0'0"S

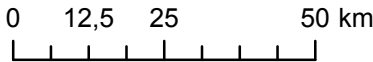
17°30'0"S

18°0'0"S

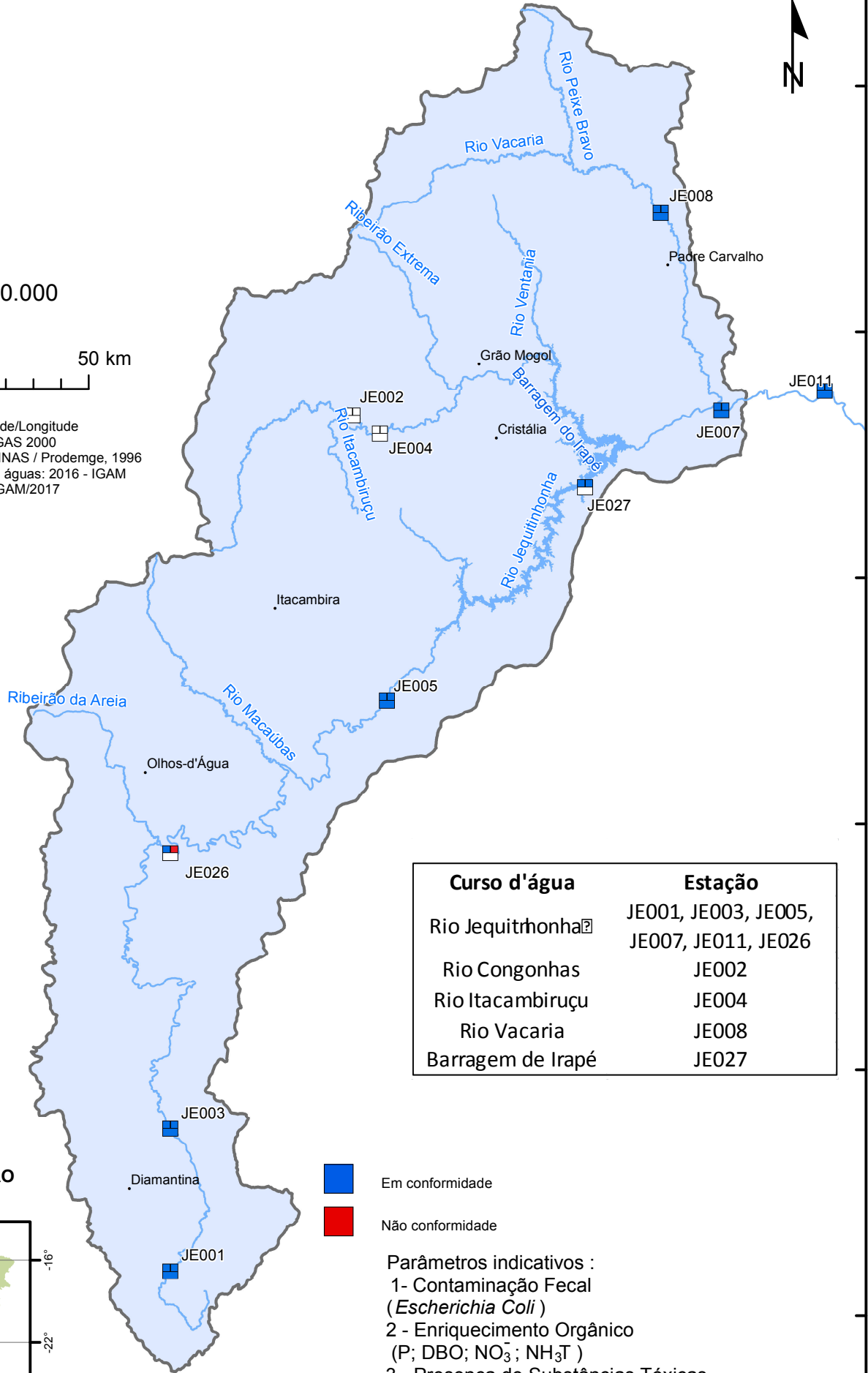
18°30'0"S



1:1.250.000



Projeção: Latitude/Longitude  
Datum SIRGAS 2000  
Fonte: Base Digital GeoMINAS / Prodemge, 1996  
Dados de qualidade das águas: 2016 - IGAM  
Execução: IGAM/2017

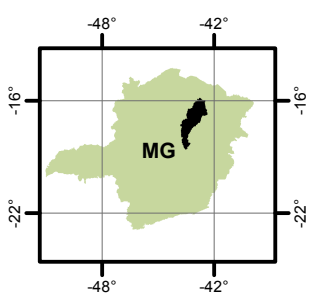


Curso d'água	Estação
Rio Jequitinhonha	JE001, JE003, JE005, JE007, JE011, JE026
Rio Congonhas	JE002
Rio Itacambiruçu	JE004
Rio Vacaria	JE008
Barragem de Irapé	JE027

- Em conformidade
- Não conformidade

Parâmetros indicativos :  
 1- Contaminação Fecal (*Escherichia Coli*)  
 2 - Enriquecimento Orgânico (P; DBO; NO<sub>3</sub><sup>-</sup>; NH<sub>3</sub>T)  
 3 - Presença de Substâncias Tóxicas (As; CN<sup>-</sup>; Pb; Cu<sub>diss</sub>; Zn; Cr; Cd; Fenóis Totais; Hg)

### LOCALIZAÇÃO



44°0'0"W

43°30'0"W

43°0'0"W

42°30'0"W