

43°30'0"W

43°0'0"W

42°30'0"W

42°0'0"W

41°30'0"W

41°0'0"W

BACIA DO RIO SUAÇUÍ GRANDE - UPGRH DO4

PANORAMA DA QUALIDADE DAS ÁGUAS SUPERFICIAIS - QUARTO TRIMESTRE DE 2016

18°0'0"S

18°30'0"S

19°0'0"S

19°30'0"S

18°0'0"S

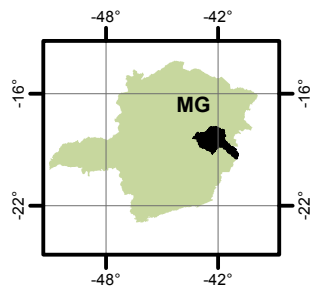
18°30'0"S

19°0'0"S

19°30'0"S



LOCALIZAÇÃO



- Em conformidade
- Não conformidade

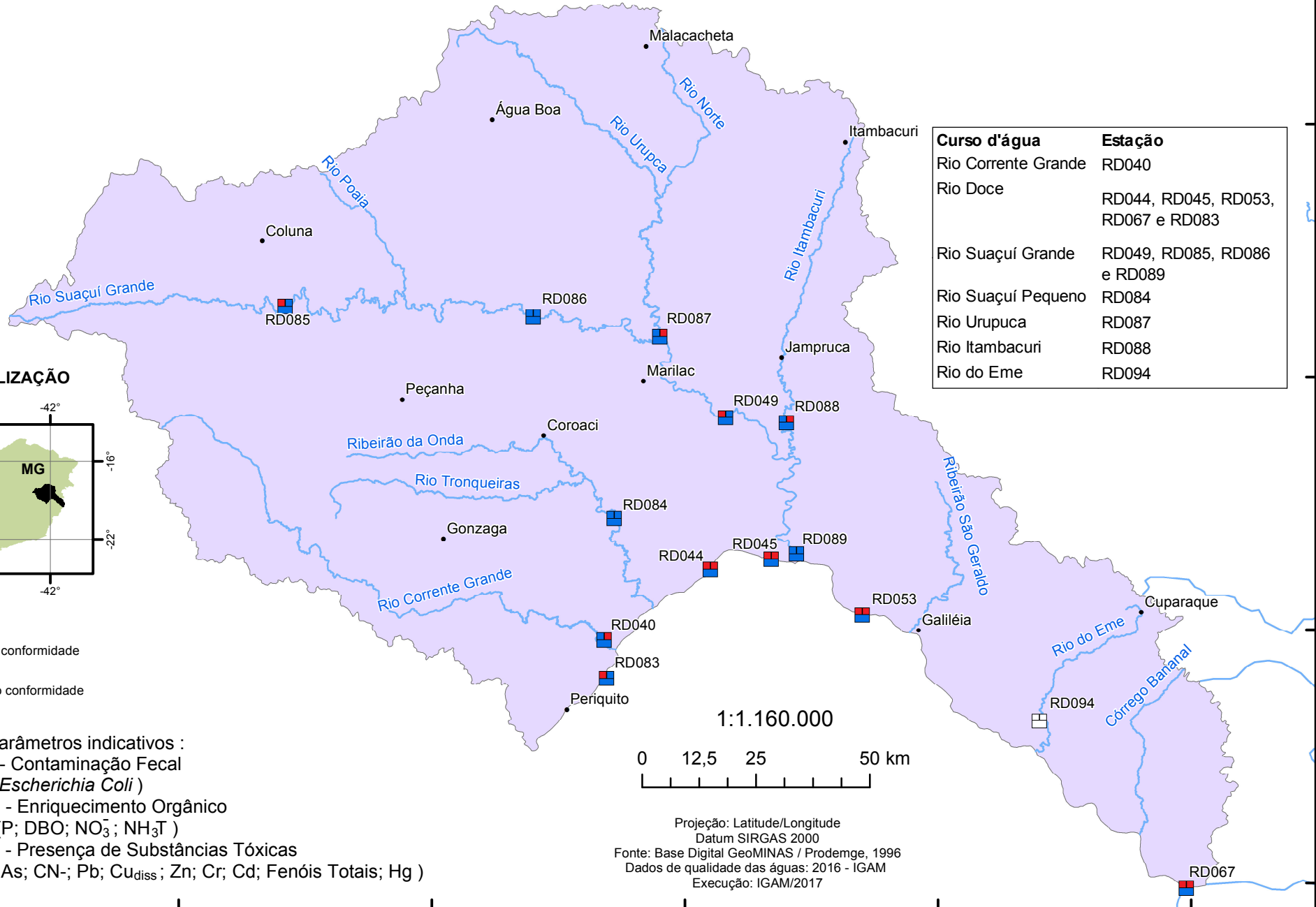
Parâmetros indicativos :

1 - Contaminação Fecal
(*Escherichia Coli*)

2 - Enriquecimento Orgânico
(P; DBO; NO₃⁻; NH₃T)

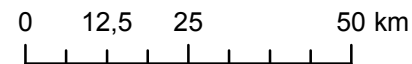
3 - Presença de Substâncias Tóxicas
(As; CN⁻; Pb; Cu_{diss}; Zn; Cr; Cd; Fenóis Totais; Hg)

1	2
3	



Curso d'água	Estação
Rio Corrente Grande	RD040
Rio Doce	RD044, RD045, RD053, RD067 e RD083
Rio Suaçuí Grande	RD049, RD085, RD086 e RD089
Rio Suaçuí Pequeno	RD084
Rio Urupeca	RD087
Rio Itambacuri	RD088
Rio do Eme	RD094

1:1.160.000



Projeção: Latitude/Longitude
Datum SIRGAS 2000
Fonte: Base Digital GeoMINAS / Prodemge, 1996
Dados de qualidade das águas: 2016 - IGAM
Execução: IGAM/2017

43°30'0"W

43°0'0"W

42°30'0"W

42°0'0"W

41°30'0"W

41°0'0"W