

## BACIA DO RIO PARACATU - UPGRH SF7

### PANORAMA DA QUALIDADE DAS ÁGUAS SUPERFICIAIS

### TERCEIRO TRIMESTRE DE 2016

Cursos d'água	Estações
Rio da Prata	PT001, PTE001 e PTE017
Rio Paracatu	PT003, PT009, PT013, PTE007, PTE033, SFH12, SFH11 e SFH13
Córrego Rico	PT005 e PTE023
Rio Preto	PT007, PTE027 e SFH24
Rio Caatinga	PT010
Rio do Sono	PT011 e PTE019
Rio Santa Catarina	PTE003 e PTE005
Ribeirão Arrenegado	PTE011
Ribeirão Escurinho	PTE013
Rio Escuro	PTE015
Ribeirão Entre Ribeiros	PTE031
Ribeirão São Pedro	PTE025 e PTE029
Rio Santo Antônio	PTE021
Rio Verde	PTE035
Ribeirão Santa Fé	PTE037
Rio Claro	PTE009 e SFH10

16°0'0"S

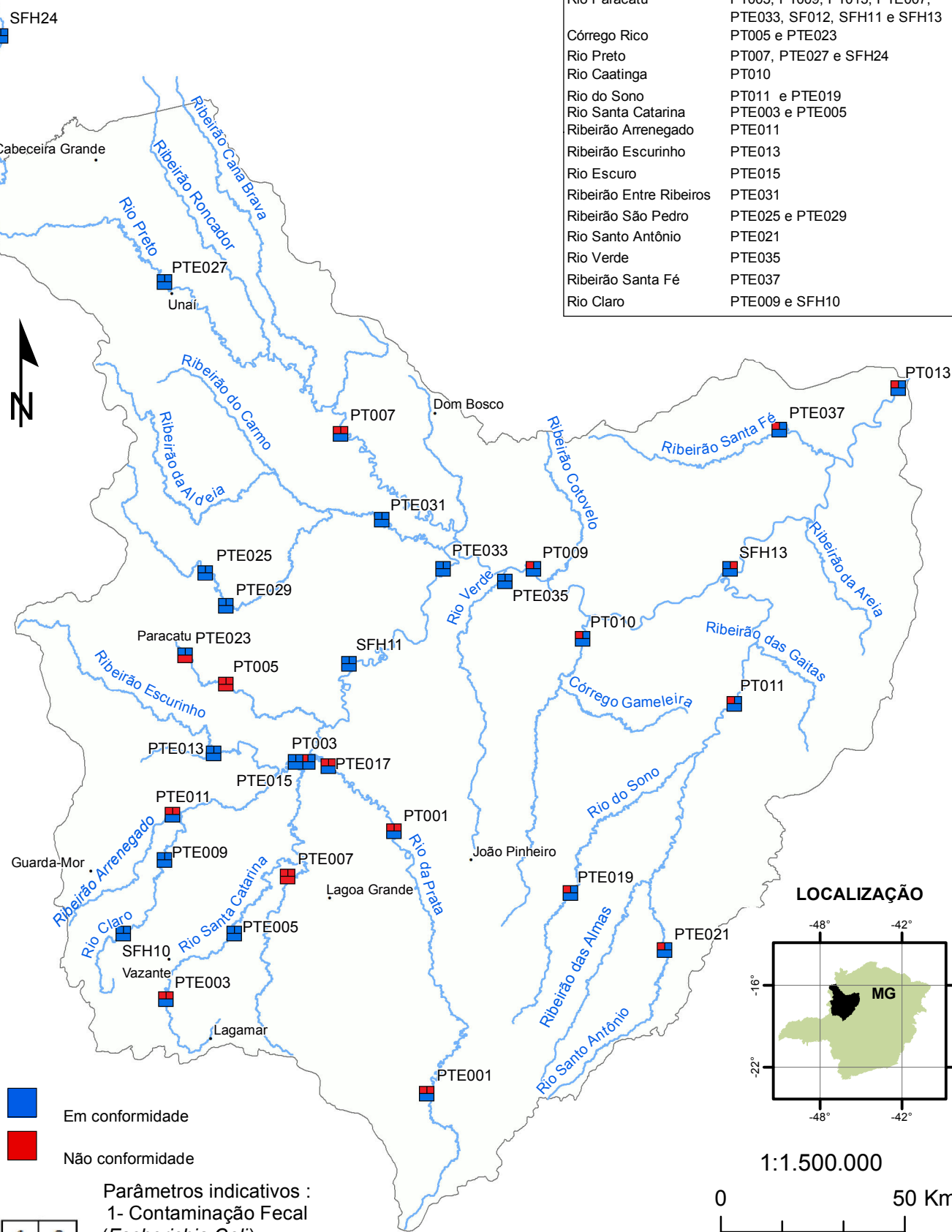
17°0'0"S



18°0'0"S

16°0'0"S

17°0'0"S

18°0'0"S

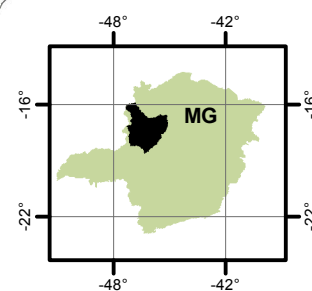


 Em conformidade  
 Não conformidade

1	2
3	

Parâmetros indicativos :  
 1- Contaminação Fecal (*Escherichia Coli*)  
 2 - Enriquecimento Orgânico (P; DBO; NO<sub>3</sub>; NH<sub>3</sub>T)  
 3 - Presença de Substâncias Tóxicas (As; CN-; Pb; Cu diss; Zn; Cr; Cd; Fenóis Totais; Hg)

#### LOCALIZAÇÃO



1:1.500.000



Projeção: Latitude/Longitude  
 Datum SIRGAS 2000  
 Fonte: Base Digital GeoMINAS / Prodemge, 1996  
 Dados de qualidade das águas: 2016 - IGAM  
 Execução: IGAM/2016