

45°30'0"W

45°0'0"W

44°30'0"W

44°0'0"W

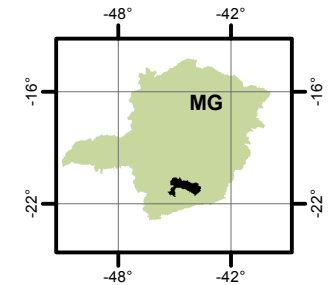
43°30'0"W



INSTITUTO MINEIRO DE GESTÃO DAS ÁGUAS

BACIA DO RIO DAS MORTES - UPRH GD2 PANORAMA DA QUALIDADE DAS ÁGUAS SUPERFICIAIS TERCEIRO TRIMESTRE DE 2016

LOCALIZAÇÃO



20°30'0"S

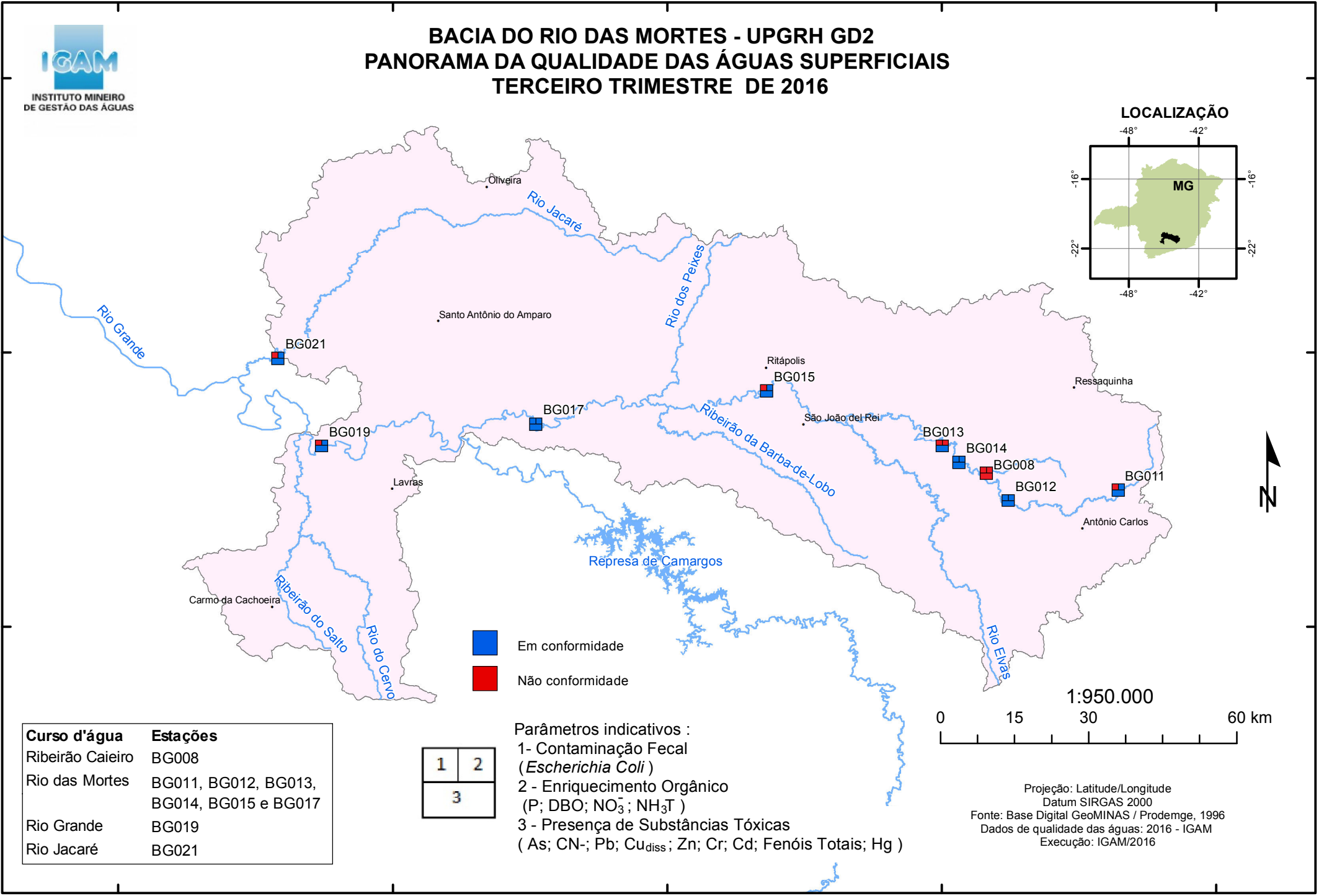
20°30'0"S

21°0'0"S

21°0'0"S

21°30'0"S

21°30'0"S



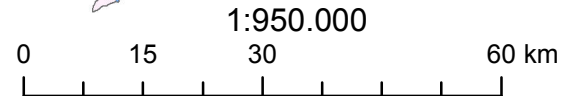
- Em conformidade
- Não conformidade

| | |
|---|---|
| 1 | 2 |
| 3 | |

Parâmetros indicativos :

- 1- Contaminação Fecal (*Escherichia Coli*)
- 2 - Enriquecimento Orgânico (P; DBO; NO₃⁻; NH₃T)
- 3 - Presença de Substâncias Tóxicas (As; CN⁻; Pb; Cu_{diss}; Zn; Cr; Cd; Fenóis Totais; Hg)

| Curso d'água | Estações |
|------------------|---|
| Ribeirão Caieiro | BG008 |
| Rio das Mortes | BG011, BG012, BG013, BG014, BG015 e BG017 |
| Rio Grande | BG019 |
| Rio Jacaré | BG021 |



Projeção: Latitude/Longitude
Datum SIRGAS 2000
Fonte: Base Digital GeoMINAS / Prodemge, 1996
Dados de qualidade das águas: 2016 - IGAM
Execução: IGAM/2016

45°30'0"W

45°0'0"W

44°30'0"W

44°0'0"W

43°30'0"W