

41°0'0"W

40°45'0"W

40°30'0"W

40°15'0"W

40°0'0"W

BACIAS DOS RIOS BURANHÉM (BU1), JUCURUÇU (JU1) e ITANHÉM (IN1)

PANORAMA DA QUALIDADE DAS ÁGUAS SUPERFICIAIS

TERCEIRO TRIMESTRE DE 2016



Santo Antônio do Jacinto

BU002

BU001

Curso d'água	Estação
Rio Buranhém	BU001
Córrego Manoel Santos	BU002
Rio Itanhém	IN001
Rio Jucuruçú	JU001 e JU003

JU001

Palmópolis

JU003

Santa Helena de Minas



Maxacalis

Bertópolis

Rio Itanhém

Umburatiba

IN001

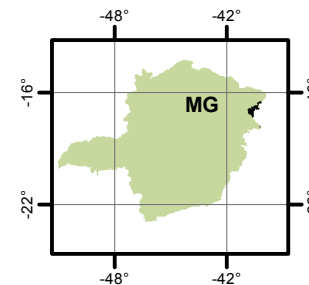
-  Em conformidade
-  Não conformidade

Parâmetros indicativos :


1- Contaminação Fecal
(*Escherichia Coli*)2 - Enriquecimento Orgânico
(P; DBO; NO₃⁻; NH₃T)3 - Presença de Substâncias Tóxicas
(As; CN⁻; Pb; Cu_{diss}; Zn; Cr; Cd; Fenóis Totais; Hg)

1	2
3	

LOCALIZAÇÃO



1:550.000



Projeção: Latitude/Longitude
Datum SIRGAS 2000
Fonte: Base Digital GeoMINAS / Prodemge, 1996
Dados de qualidade das águas: 2016 - IGAM
Execução: IGAM/2016

41°0'0"W

40°45'0"W

40°30'0"W

40°15'0"W

40°0'0"W

16°30'0"S

16°45'0"S

17°0'0"S

17°15'0"S