

42°30'0"W

42°0'0"W

41°30'0"W

41°0'0"W

15°0'0"S

15°0'0"S

BACIA DO RIO PARDO - UPGRH PA1

PANORAMA DA QUALIDADE DAS ÁGUAS SUPERFICIAIS

SEGUNDO TRIMESTRE DE 2016



Curso d'água	Estação
Rio Pardo	PD001, PD003, PD005 e PD006
Rio Cedro	PD002
Rio Mosquito	PD004
Rio São João do Paraíso	PD007

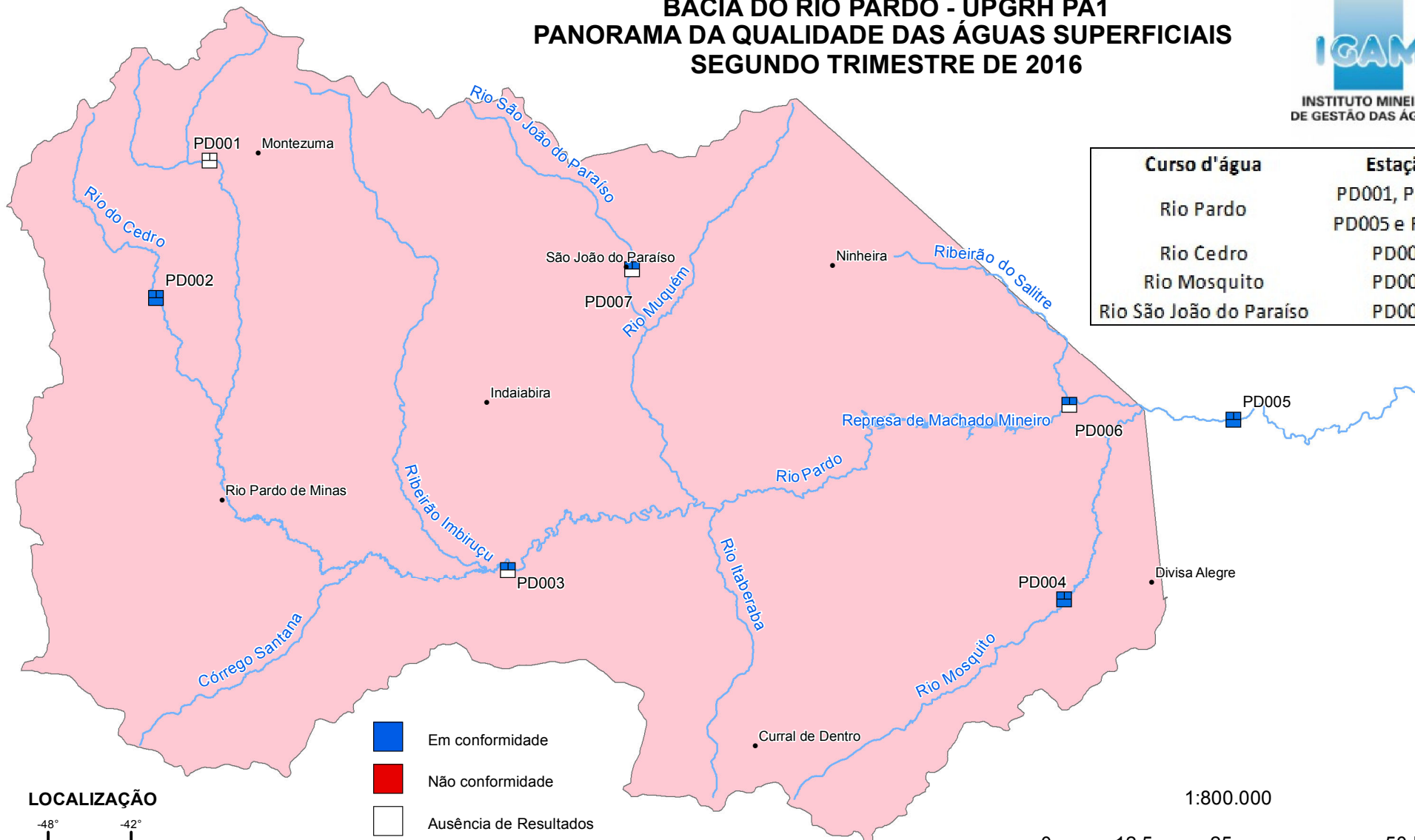


15°30'0"S

15°30'0"S

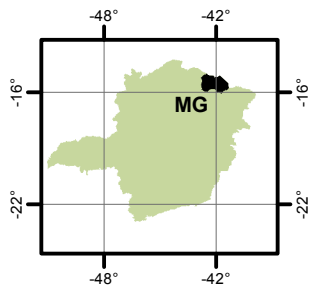
16°0'0"S

16°0'0"S



- Em conformidade
- Não conformidade
- Ausência de Resultados

LOCALIZAÇÃO

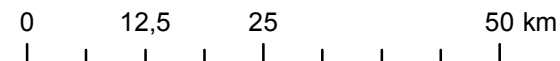


1	2
3	

Parâmetros indicativos :

- 1- Contaminação Fecal (*Escherichia Coli*)
- 2 - Enriquecimento Orgânico (P; DBO; NO₃⁻; NH₃T)
- 3 - Presença de Substâncias Tóxicas (As; CN⁻; Pb; Cu_{diss}; Zn; Cr; Cd; Fenóis Totais; Hg)

1:800.000



Projeção: Latitude/Longitude
 Datum SIRGAS 2000
 Fonte: Base Digital GeoMINAS / Prodemge, 1996
 Dados de qualidade das águas: 2016 - IGAM
 Execução: IGAM/2016

42°30'0"W

42°0'0"W

41°30'0"W

41°0'0"W