

44°0'0"W

43°30'0"W

43°0'0"W

42°30'0"W

42°0'0"W

BACIA DO RIO ARAÇUAÍ - UPGRH JQ2

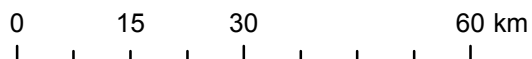
PANORAMA DA QUALIDADE DAS ÁGUAS SUPERFICIAIS

SEGUNDO TRIMESTRE DE 2016



Curso d'água	Estação
Rio Itamarandiba	JE012
Rio Araçuaí	JE013, JE015 e JE017
Rio Fanado	JE014
Rio Gravatá	JE016
Rio Setúbal	JE018

1:1.000.000



Projeção: Latitude/Longitude

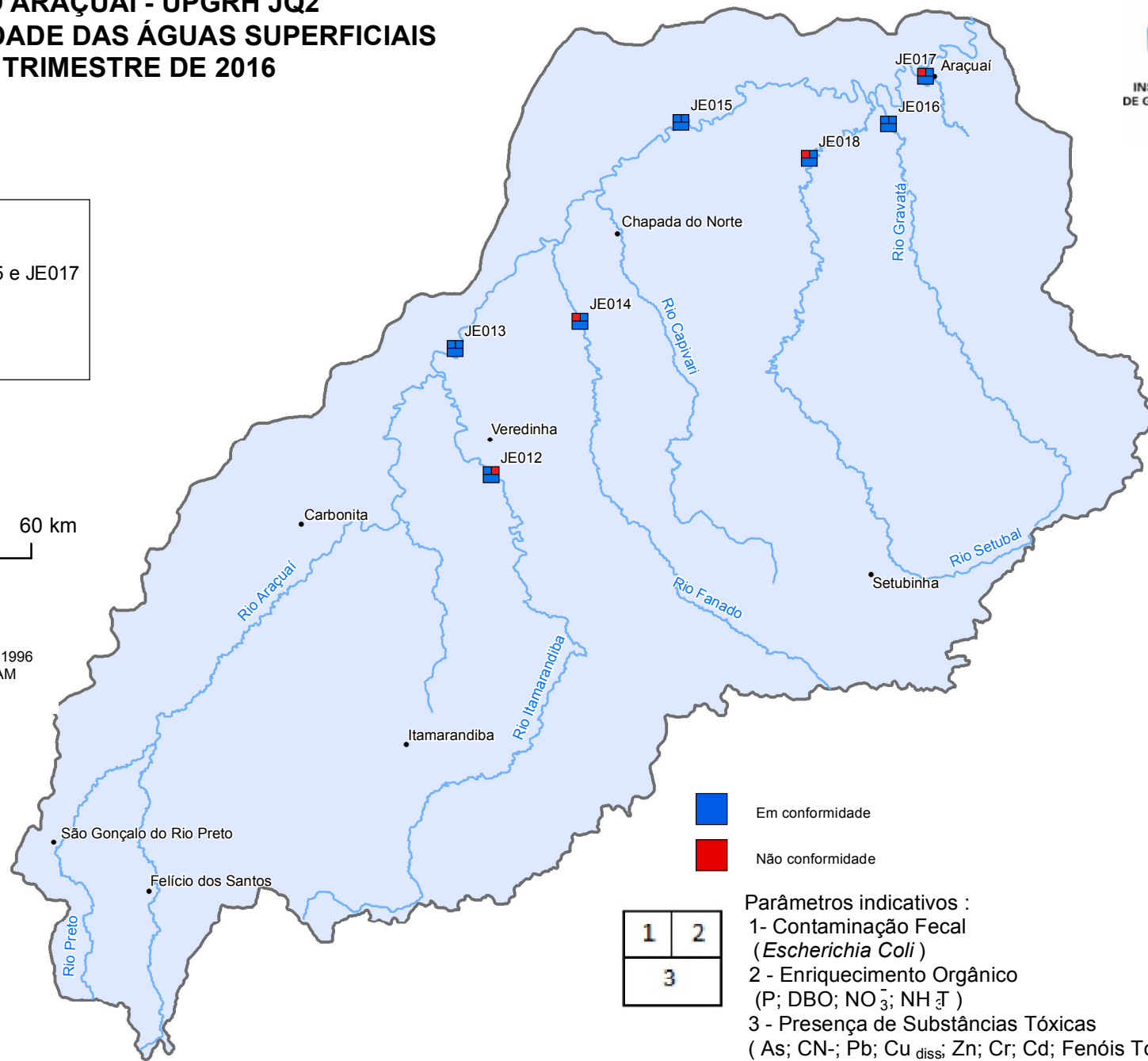
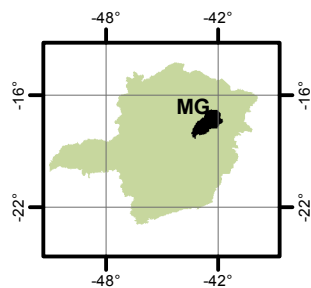
Datum SIRGAS 2000

Fonte: Base Digital GeoMINAS / Prodemge, 1996

Dados de qualidade das águas: 2016 - IGAM

Execução: IGAM/2016

LOCALIZAÇÃO



Em conformidade



Não conformidade

1	2
3	

Parâmetros indicativos :

1- Contaminação Fecal
(*Escherichia Coli*)2 - Enriquecimento Orgânico
(P; DBO; NO_3^- ; NH_4^+)3 - Presença de Substâncias Tóxicas
(As; CN⁻; Pb; Cu_{diss} ; Zn; Cr; Cd; Fenóis Totais; Hg)

17°0'0"S

17°0'0"S

17°30'0"S

17°30'0"S

18°0'0"S

18°0'0"S

44°0'0"W

43°30'0"W

43°0'0"W

42°30'0"W

42°0'0"W