

43°30'0"W 43°0'0"W 42°30'0"W 42°0'0"W 41°30'0"W 41°0'0"W

BACIA DO RIO SUAÇUÍ GRANDE - UPRGH DO4

PANORAMA DA QUALIDADE DAS ÁGUAS SUPERFICIAIS - SEGUNDO TRIMESTRE DE 2016

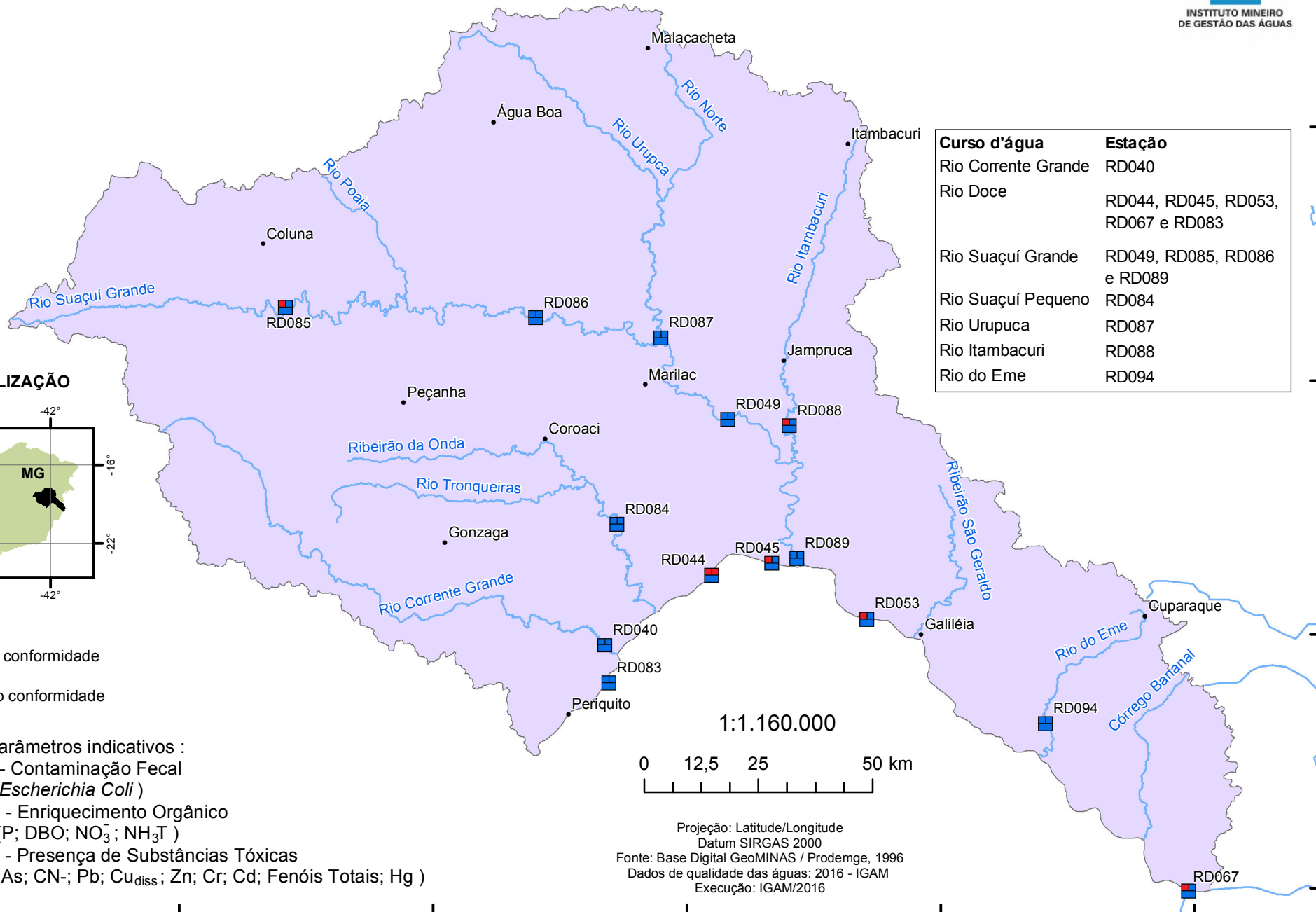


18°0'0"S
18°30'0"S
19°0'0"S
19°30'0"S

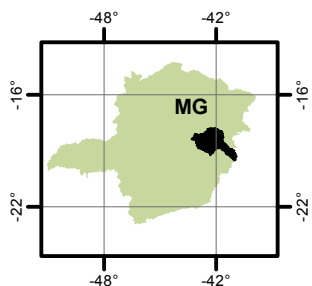
18°0'0"S
18°30'0"S
19°0'0"S
19°30'0"S



Curso d'água	Estação
Rio Corrente Grande	RD040
Rio Doce	RD044, RD045, RD053, RD067 e RD083
Rio Suaçuí Grande	RD049, RD085, RD086 e RD089
Rio Suaçuí Pequeno	RD084
Rio Urupeca	RD087
Rio Itambacuri	RD088
Rio do Eme	RD094



LOCALIZAÇÃO

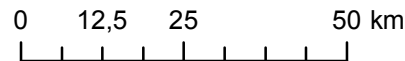


- Em conformidade
- Não conformidade

Parâmetros indicativos :
 1- Contaminação Fecal (*Escherichia Coli*)
 2 - Enriquecimento Orgânico (P; DBO; NO₃⁻; NH₃T)
 3 - Presença de Substâncias Tóxicas (As; CN⁻; Pb; Cu_{diss}; Zn; Cr; Cd; Fenóis Totais; Hg)

1	2
3	

1:1.160.000



Projeção: Latitude/Longitude
 Datum SIRGAS 2000
 Fonte: Base Digital GeoMINAS / Prodemge, 1996
 Dados de qualidade das águas: 2016 - IGAM
 Execução: IGAM/2016

43°30'0"W 43°0'0"W 42°30'0"W 42°0'0"W 41°30'0"W 41°0'0"W