

45°0'0"W

44°30'0"W

19°0'0"S
19°30'0"S
20°0'0"S
20°30'0"S
21°0'0"S

19°0'0"S
19°30'0"S
20°0'0"S
20°30'0"S
21°0'0"S



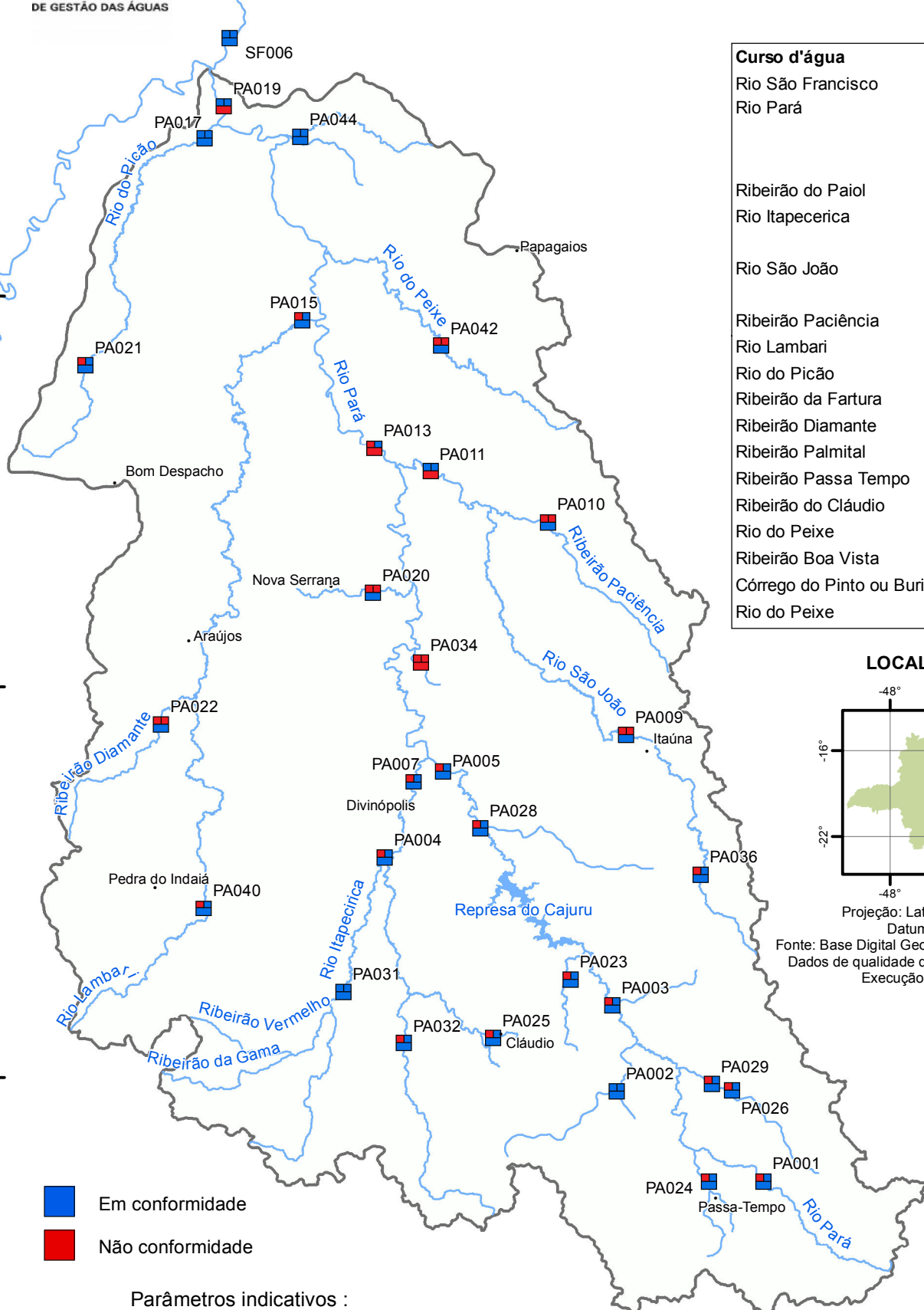
BACIA DO RIO PARÁ - UPGRH SF2

PANORAMA DA QUALIDADE DAS ÁGUAS SUPERFICIAIS

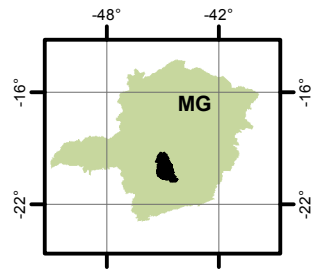
PRIMEIRO TRIMESTRE DE 2016



Curso d'água	Estação
Rio São Francisco	SF006
Rio Pará	PA001, PA003, PA005, PA013, PA019 e PA028
Ribeirão do Paiol	PA002
Rio Itapeçerica	PA004, PA007 e PA031
Rio São João	PA009, PA011 e PA036
Ribeirão Paciência	PA010
Rio Lambari	PA015 e PA040
Rio do Picão	PA017 e PA021
Ribeirão da Fartura	PA020
Ribeirão Diamante	PA022
Ribeirão Palmital	PA023
Ribeirão Passa Tempo	PA024
Ribeirão do Cláudio	PA025
Rio do Peixe	PA026 e PA029
Ribeirão Boa Vista	PA032
Córrego do Pinto ou Buriti	PA034
Rio do Peixe	PA042



LOCALIZAÇÃO



Projeção: Latitude/Longitude
Datum SAD69

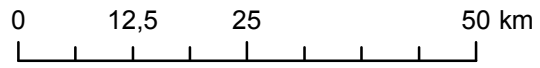
Fonte: Base Digital GeoMINAS / Prodemge, 1996
Dados de qualidade das águas: 2016 - IGAM
Execução: IGAM/2016

- Em conformidade
- Não conformidade

1	2
3	

Parâmetros indicativos :
 1- Contaminação Fecal (*Escherichia Coli*)
 2 - Enriquecimento Orgânico (P; DBO; NO₃⁻; NH₃T)
 3 - Presença de Substâncias Tóxicas (As; CN⁻; Pb; Cu_{diss}; Zn; Cr; Cd; Fenóis Totais; Hg)

1:825.000



45°0'0"W

44°30'0"W