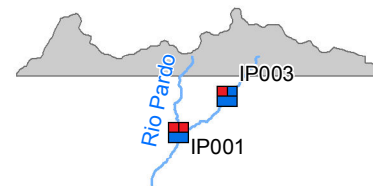


BACIAS DOS RIOS ITABAPOANA (IB1) e ITAPEMIRIM (IP1) PANORAMA DA QUALIDADE DAS ÁGUAS SUPERFICIAIS PRIMEIRO TRIMESTRE DE 2016



20°15'0"S

20°15'0"S

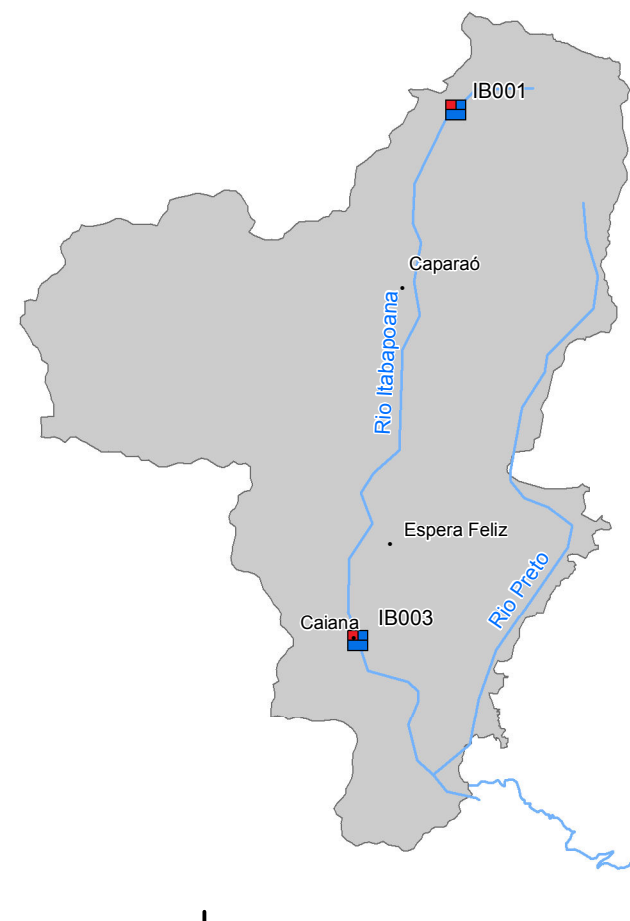


20°30'0"S

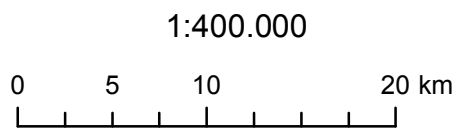
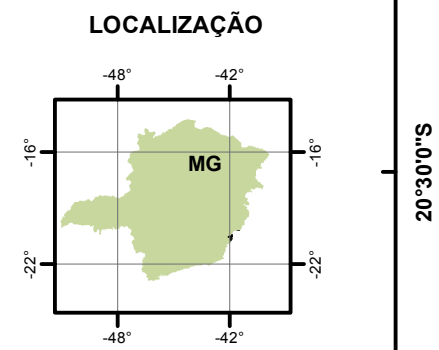
20°30'0"S

20°45'0"S

20°45'0"S



| Curso d'água | Estação |
|-------------------|---------|
| Rio Caparaó | IB001 |
| Rio São João | IB003 |
| Rio Pardo | IP001 |
| Córrego Boa Vista | IP003 |



- Em conformidade
- Não conformidade

| | |
|---|---|
| 1 | 2 |
| 3 | |

Parâmetros indicativos :
 1- Contaminação Fecal (*Escherichia Coli*)
 2- Enriquecimento Orgânico (P; DBO; NO₃⁻; NH₃T⁺)
 3- Presença de Substâncias Tóxicas (As; CN⁻; Pb; Cu_{diss}; Zn; Cr; Cd; Fenóis Totais; Hg)

Projeção: Latitude/Longitude
 Datum SAD69
 Fonte: Base Digital GeoMINAS / Prodemge, 1996
 Dados de qualidade das águas: 2016 - IGAM
 Execução: IGAM/2016

42°0'0"W

41°45'0"W

41°30'0"W

41°15'0"W