

45°30'0"W

45°0'0"W

44°30'0"W

44°0'0"W

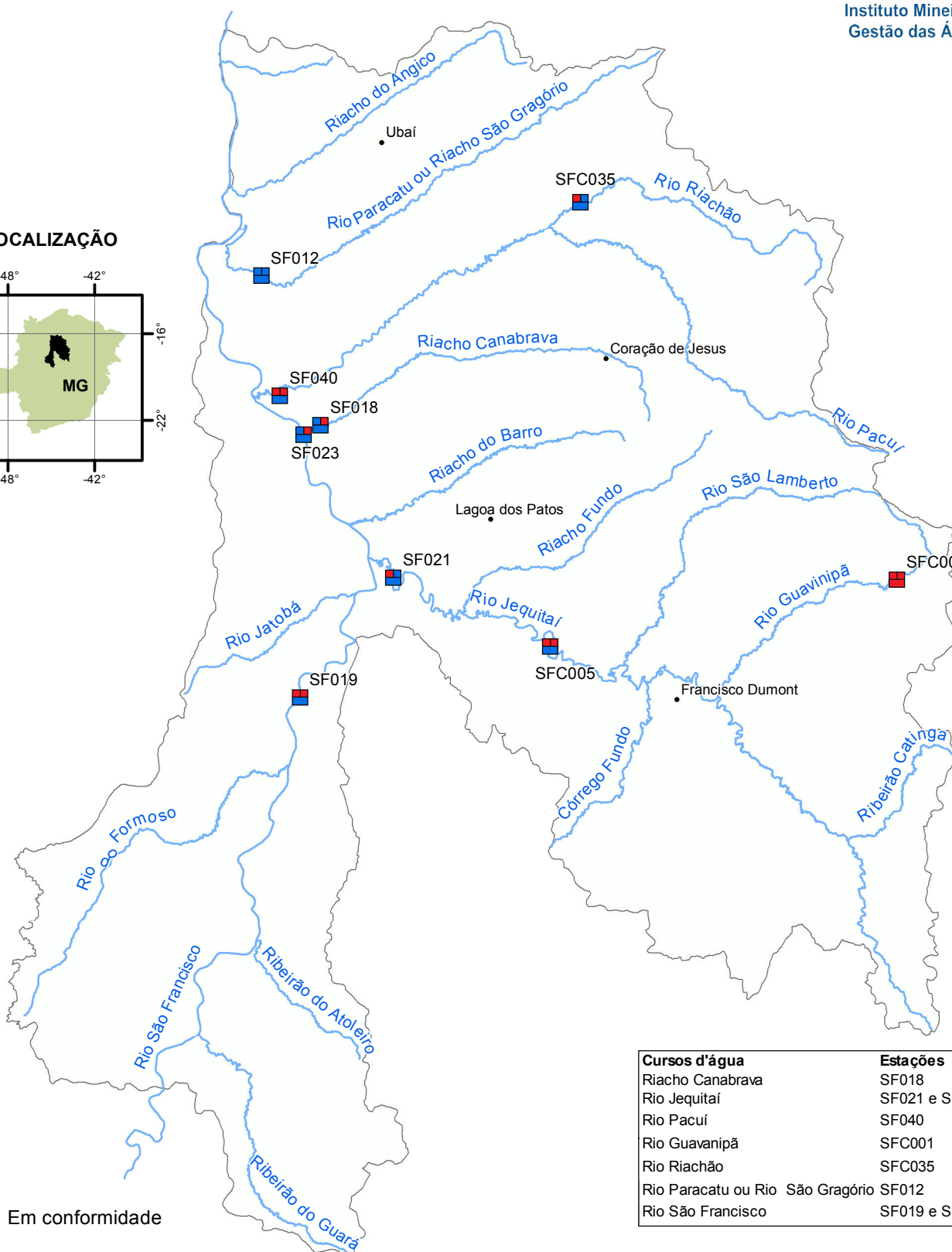
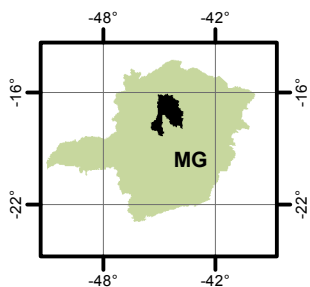
BACIAS DOS RIOS JEQUITAÍ E PACUÍ - UPGRH SF6 PANORAMA DA QUALIDADE DAS ÁGUAS SUPERFICIAIS 2015



Instituto Mineiro de
Gestão das Águas



LOCALIZAÇÃO

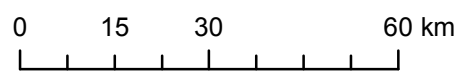


Em conformidade

Não conformidade

Cursos d'água	Estações
Riacho Canabrava	SF018
Rio Jequitai	SF021 e SFC005
Rio Pacuí	SF040
Rio Guavanipã	SFC001
Rio Riachão	SFC035
Rio Paracatu ou Rio São Gragório	SF012
Rio São Francisco	SF019 e SF023

1:1.200.000



1	2
3	

Parâmetros indicativos :

1- Contaminação Fecal (*Escherichia Coli*)

2 - Enriquecimento Orgânico (P; DBO; NO₃⁻; NH₃T)

3 - Presença de Substâncias Tóxicas (As; CN⁻; Pb; Cu_{dis}; Zn; Cr; Cd; Fenóis Totais; Hg)

Projeção: Latitude/Longitude
Datum SAD69
Fonte: Base Digital GeoMINAS / Prodemge, 1996
Dados de qualidade das águas: 2015 - IGAM
Execução: IGAM/2016

45°30'0"W

45°0'0"W

44°30'0"W

44°0'0"W

16°0'0"S
16°30'0"S
17°0'0"S
17°30'0"S
18°0'0"S
18°30'0"S

16°0'0"S
16°30'0"S
17°0'0"S
17°30'0"S
18°0'0"S
18°30'0"S