

46°30'0"W

46°20'0"W

46°10'0"W

46°0'0"W

22°30'0"S

22°30'0"S

22°40'0"S

22°40'0"S

22°50'0"S

22°50'0"S

46°30'0"W

46°20'0"W

46°10'0"W

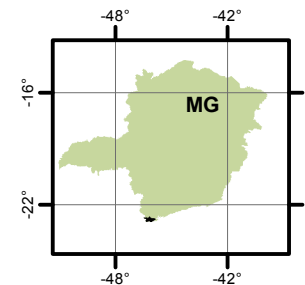
46°0'0"W





Instituto Mineiro de
Gestão das Águas

BACIAS DOS RIOS PIRACICABA E JAGUARI - UPGRH PJ1 PANORAMA DA QUALIDADE DAS ÁGUAS SUPERFICIAIS - 2015

LOCALIZAÇÃO



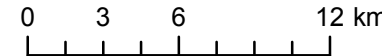
-  Em conformidade
-  Não conformidade

Parâmetros indicativos :

- 1- Contaminação Fecal (*Escherichia Coli*)
- 2 - Enriquecimento Orgânico (P; DBO; NO₃⁻; NH₃T)
- 3 - Presença de Substâncias Tóxicas (As; CN⁻; Pb; Cu_{diss}; Zn; Cr; Cd; Fenóis Totais; Hg)

1	2
3	

Curso d'água	Estação
Rio Jaguari	PJ001, PJ021 e PJ024
Rio Camanducaia	PJ003, PJ006 e PJ009
Rio do Gardinha	PJ012, PJ015 e PJ018



1:300.000

Projeção: Latitude/Longitude
Datum SAD69
Fonte: Base Digital GeoMINAS / Prodemge, 1996
Dados de qualidade das águas: 2015 - IGAM
Execução: IGAM/2016

