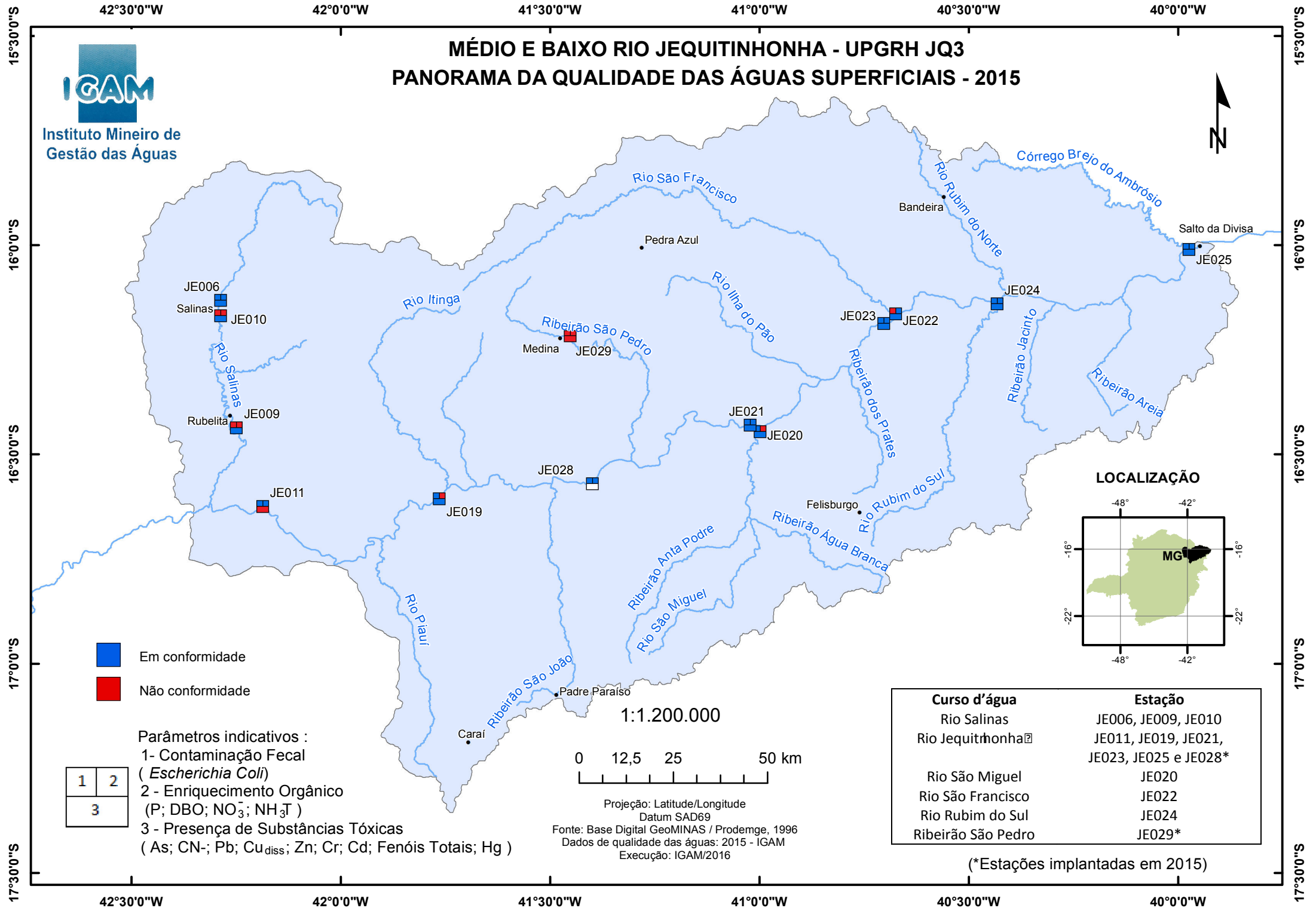




Instituto Mineiro de
Gestão das Águas

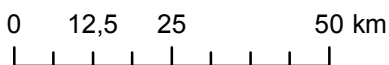
MÉDIO E BAIXO RIO JEQUITINHONHA - UPGRH JQ3 PANORAMA DA QUALIDADE DAS ÁGUAS SUPERFICIAIS - 2015



- Em conformidade
- Não conformidade

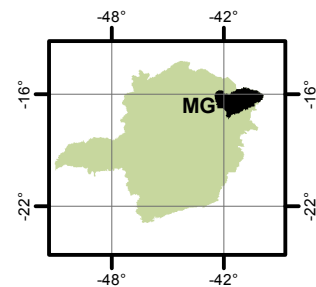
Parâmetros indicativos :
 1- Contaminação Fecal (*Escherichia Coli*)
 2 - Enriquecimento Orgânico (P; DBO; NO₃⁻; NH₃T)
 3 - Presença de Substâncias Tóxicas (As; CN⁻; Pb; Cu_{diss}; Zn; Cr; Cd; Fenóis Totais; Hg)

1	2
3	



Projeção: Latitude/Longitude
 Datum SAD69
 Fonte: Base Digital GeoMINAS / Prodemge, 1996
 Dados de qualidade das águas: 2015 - IGAM
 Execução: IGAM/2016

LOCALIZAÇÃO



Curso d'água	Estação
Rio Salinas	JE006, JE009, JE010
Rio Jequitinhonha	JE011, JE019, JE021, JE023, JE025 e JE028*
Rio São Miguel	JE020
Rio São Francisco	JE022
Rio Rubim do Sul	JE024
Ribeirão São Pedro	JE029*

(*Estações implantadas em 2015)