

51°0'0"W

50°0'0"W

49°0'0"W

48°0'0"W

19°0'0"S

19°0'0"S

20°0'0"S

20°0'0"S

21°0'0"S

21°0'0"S

51°0'0"W

50°0'0"W

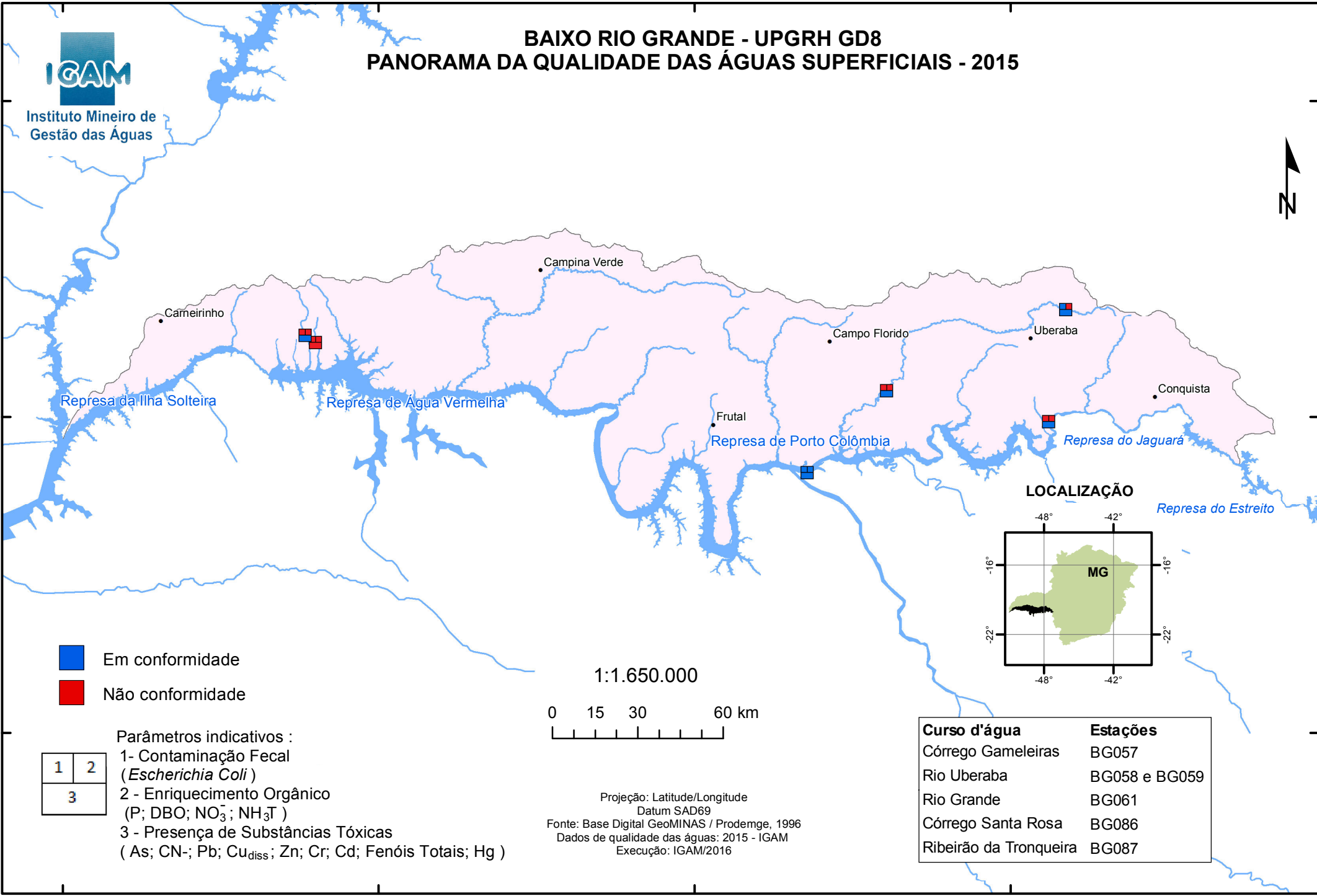
49°0'0"W

48°0'0"W

BAIXO RIO GRANDE - UPGRH GD8 PANORAMA DA QUALIDADE DAS ÁGUAS SUPERFICIAIS - 2015




Instituto Mineiro de
Gestão das Águas



- Em conformidade
- Não conformidade

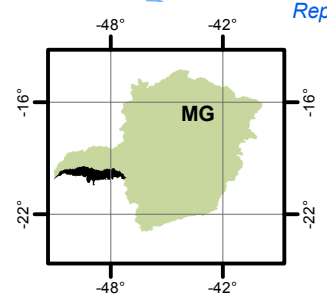
1	2
3	

Parâmetros indicativos :
 1- Contaminação Fecal
 (*Escherichia Coli*)
 2 - Enriquecimento Orgânico
 (P; DBO; NO₃⁻; NH₃T)
 3 - Presença de Substâncias Tóxicas
 (As; CN⁻; Pb; Cu_{diss}; Zn; Cr; Cd; Fenóis Totais; Hg)



Projeção: Latitude/Longitude
 Datum SAD69
 Fonte: Base Digital GeoMINAS / Prodemge, 1996
 Dados de qualidade das águas: 2015 - IGAM
 Execução: IGAM/2016

LOCALIZAÇÃO



Curso d'água	Estações
Córrego Gameleiras	BG057
Rio Uberaba	BG058 e BG059
Rio Grande	BG061
Córrego Santa Rosa	BG086
Ribeirão da Tronqueira	BG087