

46°0'0"W

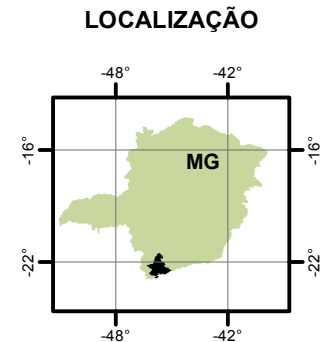
45°0'0"W

BACIA DO RIO SAPUCAÍ - UPGRH GD5 PANORAMA DA QUALIDADE DAS ÁGUAS SUPERFICIAIS - 2015



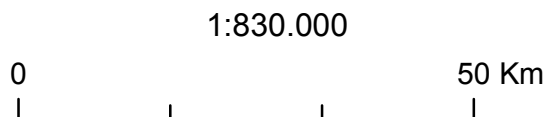
Instituto Mineiro de
Gestão das Águas



Curso d'água	Estações
Rio Sapucaí	BG039, BG041, BG043, BG047 e BG049
Ribeirão do Mandu	BG042
Rio Sapucaí-Mirim	BG044, BG045 e BG052
Rio do Cervo	BG046 e BG048
Rio Dourado	BG050



22°0'0"S

22°0'0"S

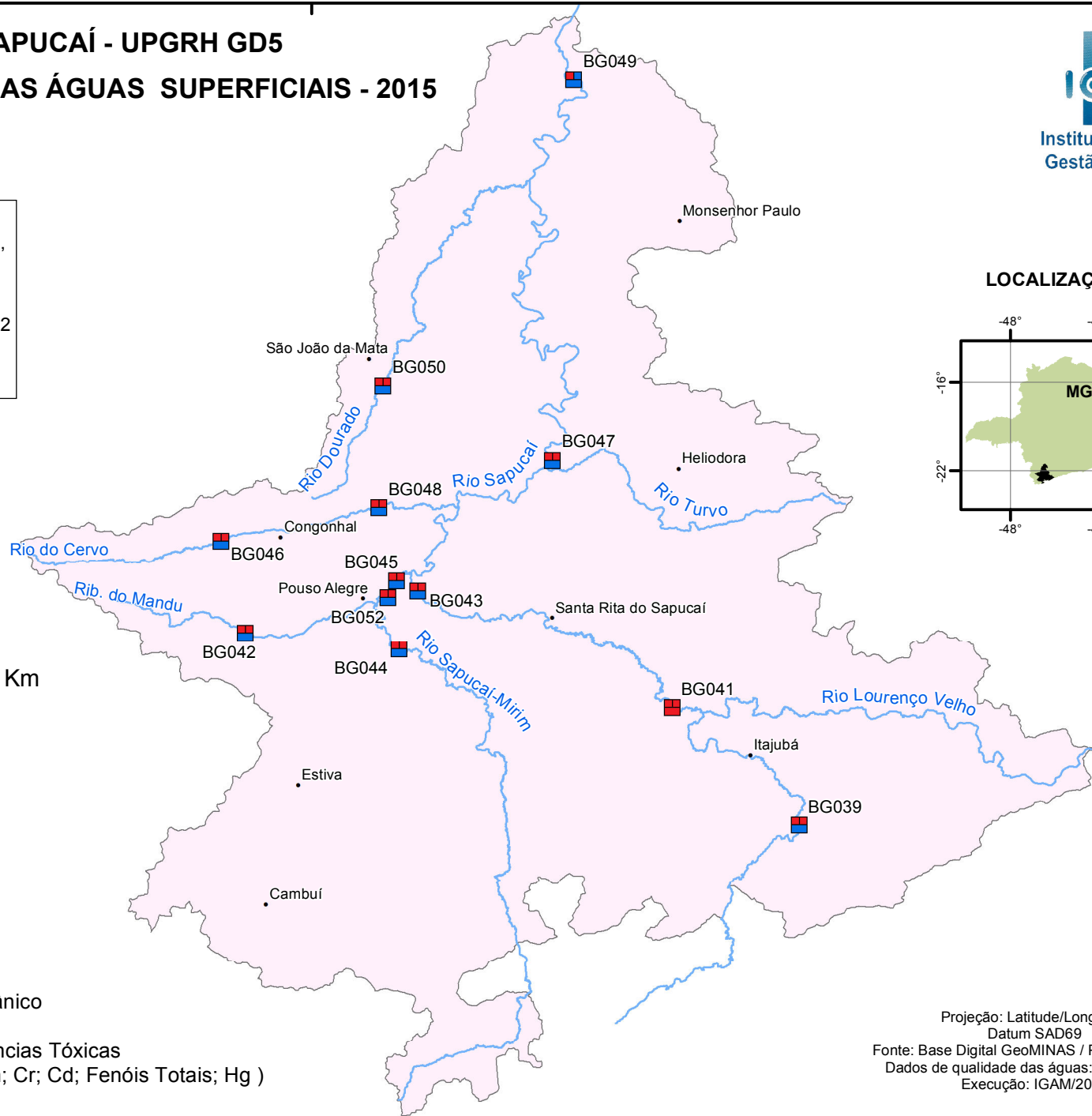


-  Em conformidade
-  Não conformidade

Parâmetros indicativos :

- 1- Contaminação Fecal (*Escherichia Coli*)
- 2 - Enriquecimento Orgânico (P; DBO; NO₃⁻; NH₃T)
- 3 - Presença de Substâncias Tóxicas (As; CN⁻; Pb; Cu_{diss}; Zn; Cr; Cd; Fenóis Totais; Hg)

1	2
3	



46°0'0"W

45°0'0"W

Projeção: Latitude/Longitude
Datum SAD69
Fonte: Base Digital GeoMINAS / Prodemge, 1996
Dados de qualidade das águas: 2015 - IGAM
Execução: IGAM/2016