

45°30'0"W

45°0'0"W

44°30'0"W

44°0'0"W

43°30'0"W

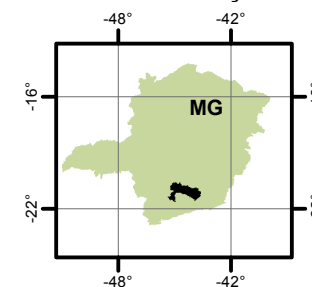


Instituto Mineiro de  
Gestão das Águas

# BACIA DO RIO DAS MORTES - UPGRH GD2

## PANORAMA DA QUALIDADE DAS ÁGUAS SUPERFICIAIS - 2015

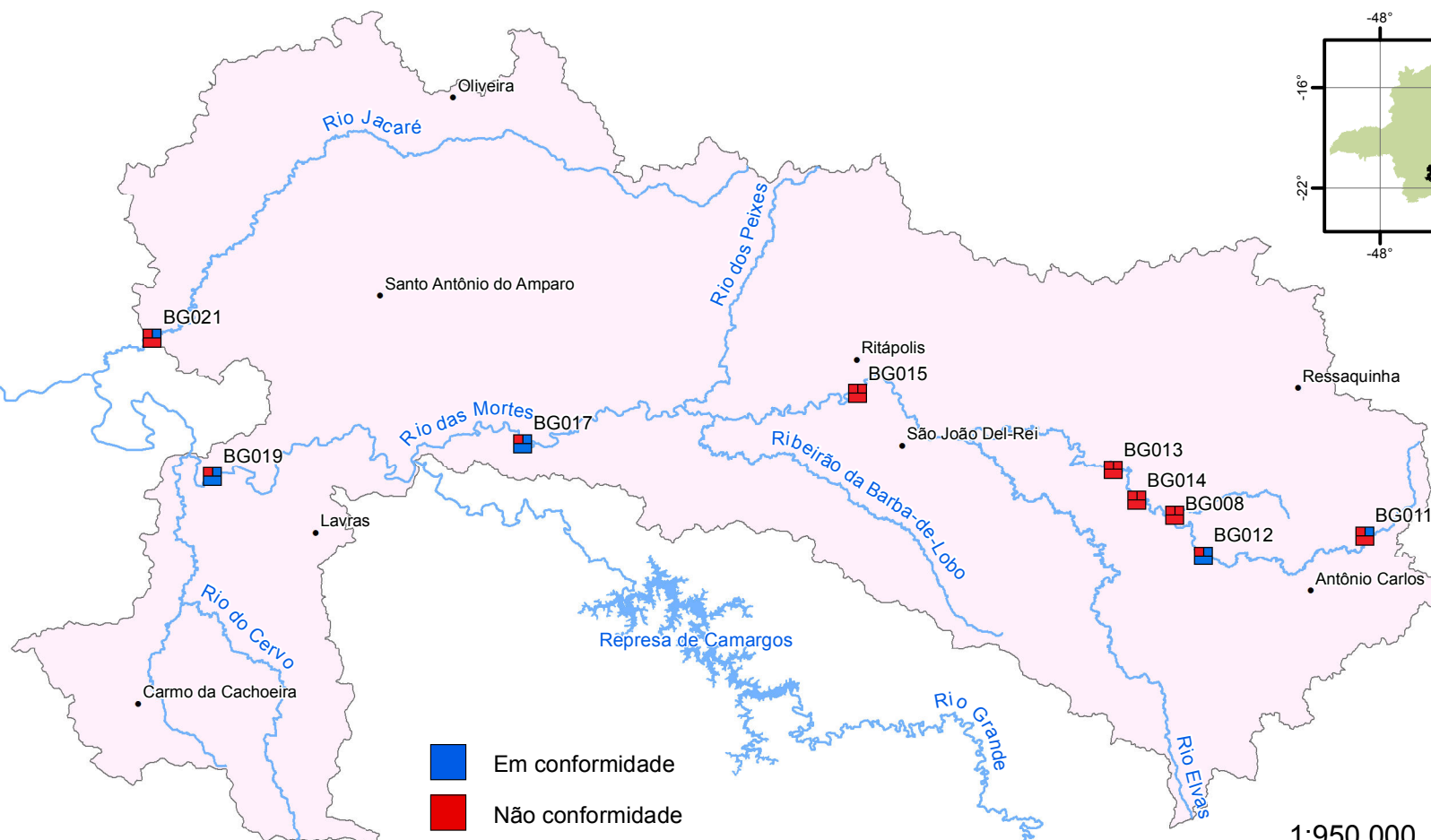
### LOCALIZAÇÃO





20°30'0"S

21°0'0"S

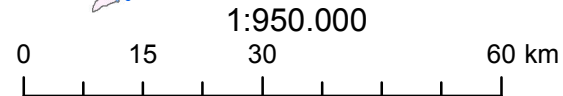
21°30'0"S



 Em conformidade  
 Não conformidade

1	2
3	

Parâmetros indicativos :  
1- Contaminação Fecal  
(*Escherichia Coli*)  
2 - Enriquecimento Orgânico  
(P; DBO; NO<sub>3</sub><sup>-</sup>; NH<sub>3</sub>T)  
3 - Presença de Substâncias Tóxicas  
(As; CN<sup>-</sup>; Pb; Cu<sub>diss</sub>; Zn; Cr; Cd; Fenóis Totais; Hg)



Projeção: Latitude/Longitude  
Datum SAD69  
Fonte: Base Digital GeoMINAS / Prodemge, 1996  
Dados de qualidade das águas: 2015 - IGAM  
Execução: IGAM/2016

Curso d'água	Estações
Ribeirão Caieiro	BG008
Rio das Mortes	BG011, BG012, BG013, BG014, BG015 e BG017
Rio Grande	BG019
Rio Jacaré	BG021

45°30'0"W

45°0'0"W

44°30'0"W

44°0'0"W

43°30'0"W