

48°0'0"W

47°0'0"W

46°0'0"W

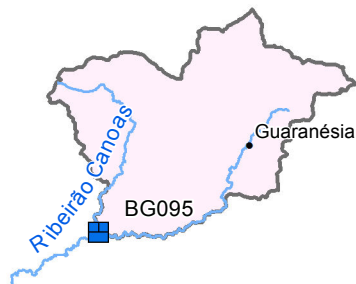
21°0'0"S

21°0'0"S

AFLUENTES DOS RIOS PARDO E MOGI GUAÇU - UPGRH GD6 PANORAMA DA QUALIDADE DAS ÁGUAS SUPERFICIAIS - QUARTO TRIMESTRE DE 2015

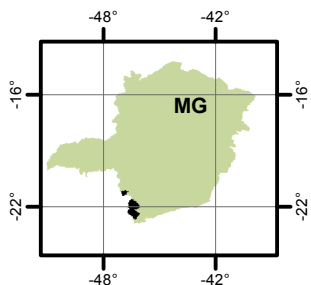


Instituto Mineiro de
Gestão das Águas



Curso d'água	Estações
Rio Lambari	BG063
Rio Pardo	BG075
Rio Mogi-Guaçu	BG077 e BG093
Ribeirão do Ouro Fino	BG079 e BG099
Rio Eleutério	BG081
Rio das Antas	BG083
Ribeirão da Pirapetinga	BG091
Rio Canoas	BG095
Ribeirão das Antas	BG096
Rio Jaguari-Mirim	BG097 e BG098

LOCALIZAÇÃO

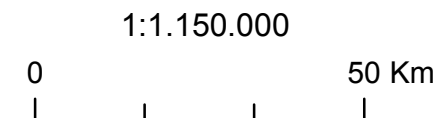
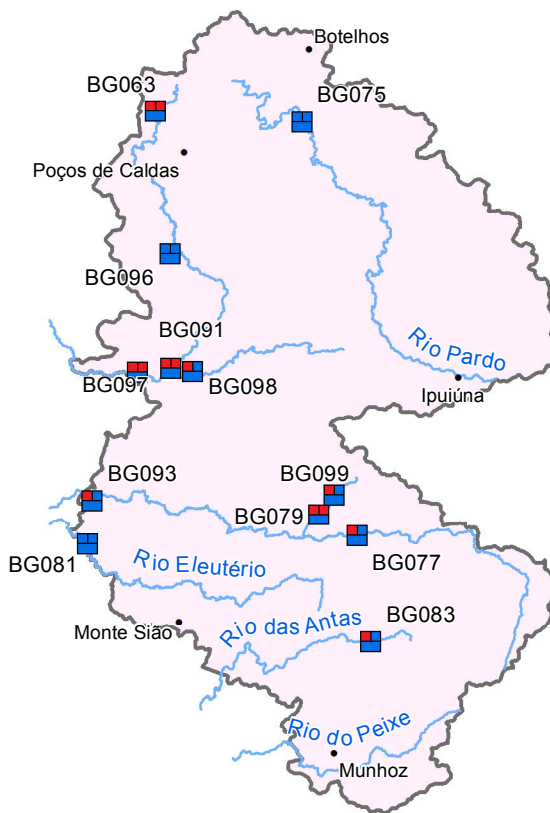


- Em conformidade
- Não conformidade

Parâmetros indicativos :

- 1- Contaminação Fecal
(*Escherichia Coli*)
- 2 - Enriquecimento Orgânico
(P; DBO; NO₃⁻; NH₃T)
- 3 - Presença de Substâncias Tóxicas
(As; CN-; Pb; Cu_{diss}; Zn; Cr; Cd; Fenóis Totais; Hg)

1	2
3	



Projeção: Latitude/Longitude
Datum SAD69
Fonte: Base Digital GeoMINAS / Prodemge, 1996
Dados de qualidade das águas: 2015 - IGAM
Execução: IGAM/2016

48°0'0"W

47°0'0"W

46°0'0"W

22°0'0"S