

43°30'0"W

43°0'0"W

42°30'0"W

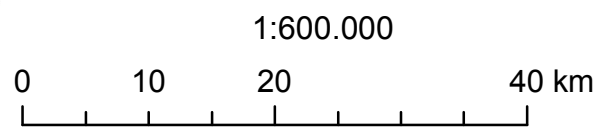
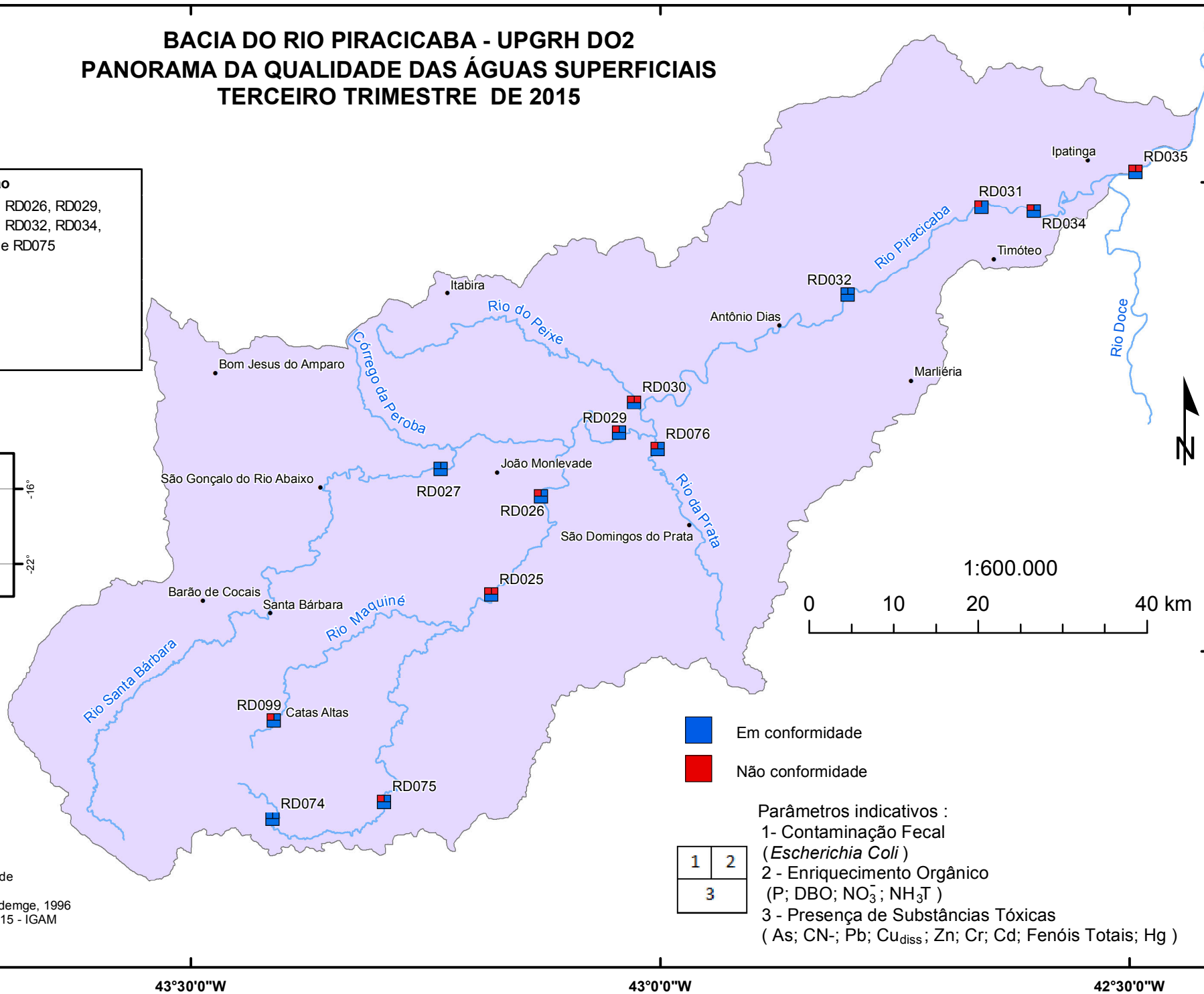
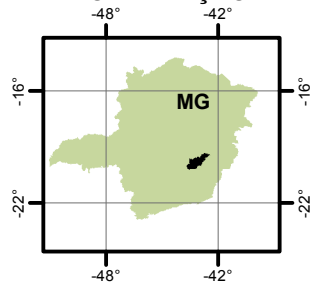


Instituto Mineiro de  
Gestão das Águas

# BACIA DO RIO PIRACICABA - UPGRH DO2 PANORAMA DA QUALIDADE DAS ÁGUAS SUPERFICIAIS TERCEIRO TRIMESTRE DE 2015

Curso d'água	Estação
Rio Piracicaba	RD025, RD026, RD029, RD031, RD032, RD034, RD074 e RD075
Rio Santa Bárbara	RD027
Rio do Peixe	RD030
Rio Doce	RD035
Rio da Prata	RD076
Rio Maquiné	RD099

## LOCALIZAÇÃO



■ Em conformidade  
■ Não conformidade

1	2
3	

Parâmetros indicativos :  
 1 - Contaminação Fecal (*Escherichia Coli*)  
 2 - Enriquecimento Orgânico (P; DBO; NO<sub>3</sub><sup>-</sup>; NH<sub>3</sub>T)  
 3 - Presença de Substâncias Tóxicas (As; CN<sup>-</sup>; Pb; Cu<sub>diss</sub>; Zn; Cr; Cd; Fenóis Totais; Hg)

Projeção: Latitude/Longitude  
 Datum SAD69  
 Fonte: Base Digital GeoMINAS / Prodemge, 1996  
 Dados de qualidade das águas: 2015 - IGAM  
 Execução: IGAM/2015

43°30'0"W

43°0'0"W

42°30'0"W

19°30'0"S

19°30'0"S

20°0'0"S

20°0'0"S