

44°0'0"W

43°30'0"W

43°0'0"W

42°30'0"W

42°0'0"W

20°30'0"S

21°0'0"S

21°30'0"S

22°0'0"S

20°30'0"S

21°0'0"S

21°30'0"S

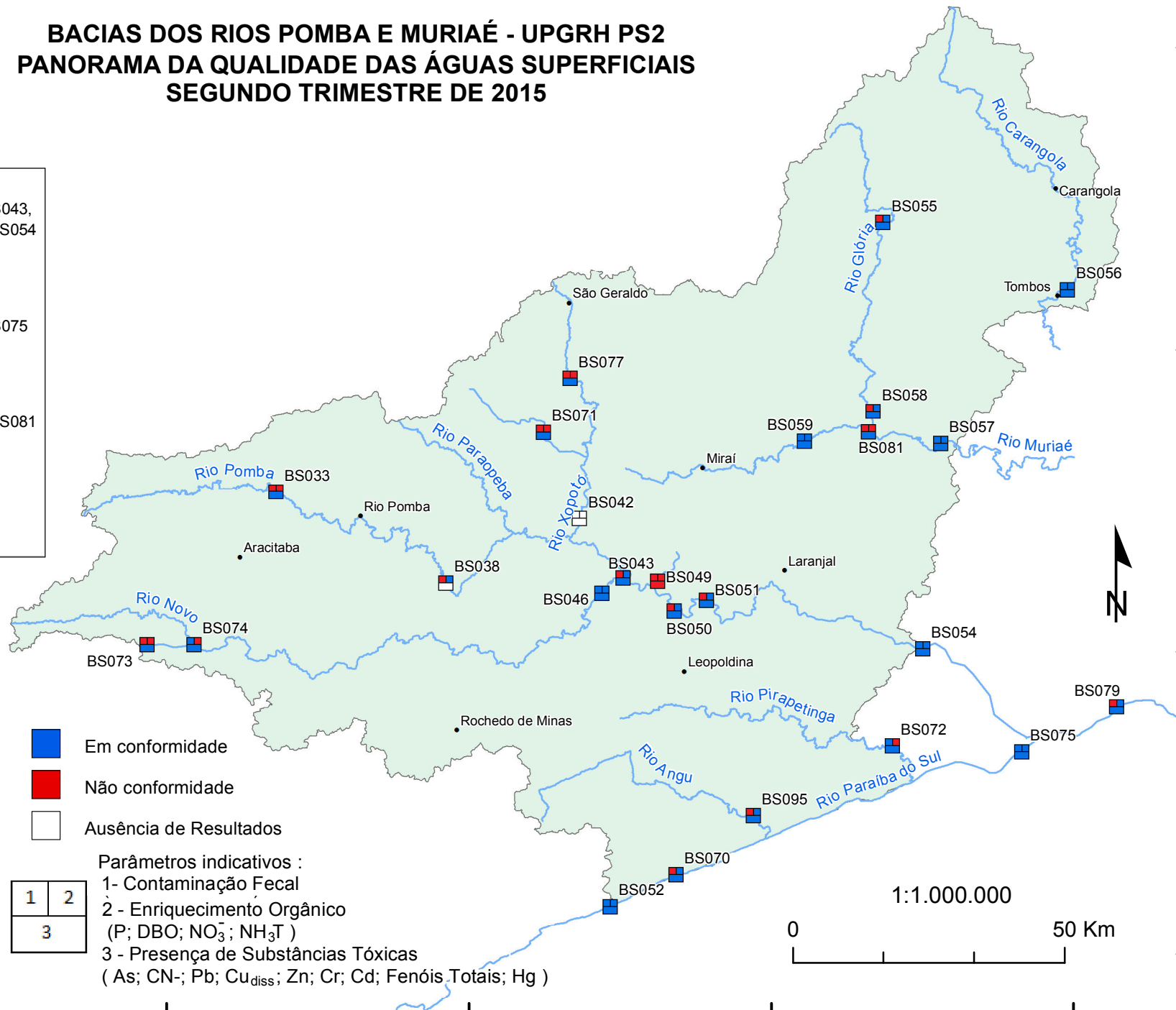
22°0'0"S



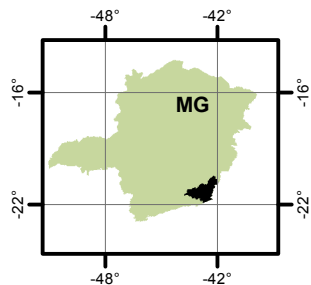
Instituto Mineiro de  
Gestão das Águas

# BACIAS DOS RIOS POMBA E MURIAÉ - UPGRH PS2 PANORAMA DA QUALIDADE DAS ÁGUAS SUPERFICIAIS SEGUNDO TRIMESTRE DE 2015

Curso d'água	Estações
Rio Pomba	BS033, BS038, BS043, BS050, BS051 e BS054
Rio Xopotó	BS042 e BS077
Rio Novo	BS046
Ribeirão Meia Pataca	BS049
Rio Paraíba do Sul	BS052, BS070, BS075 e BS079
Rio Glória	BS055 e BS058
Rio Carangola	BS056
Rio Muriaé	BS057, BS059 e BS081
Ribeirão Ubá	BS071
Rio Pirapetinga	BS072
Ribeirão das Posses	BS073
Rio do Pinho	BS074
Rio Angu	BS095






### LOCALIZAÇÃO



Projeção: Latitude/Longitude  
Datum SAD69

Fonte: Base Digital GeoMINAS / Prodemge, 1996  
Dados de qualidade das águas: 2015 - IGAM  
Execução: IGAM/2015

-  Em conformidade
-  Não conformidade
-  Ausência de Resultados

1	2
3	

Parâmetros indicativos :

- 1- Contaminação Fecal
- 2 - Enriquecimento Orgânico (P; DBO; NO<sub>3</sub><sup>-</sup>; NH<sub>3</sub>T)
- 3 - Presença de Substâncias Tóxicas (As; CN<sup>-</sup>; Pb; Cu<sub>diss</sub>; Zn; Cr; Cd; Fenóis Totais; Hg)

1:1.000.000

