

45°30'0"W

45°0'0"W

44°30'0"W

44°0'0"W

BACIAS DOS RIOS JEQUITÁI E PACUÍ - UPGRH SF6

PANORAMA DA QUALIDADE DAS ÁGUAS SUPERFICIAIS

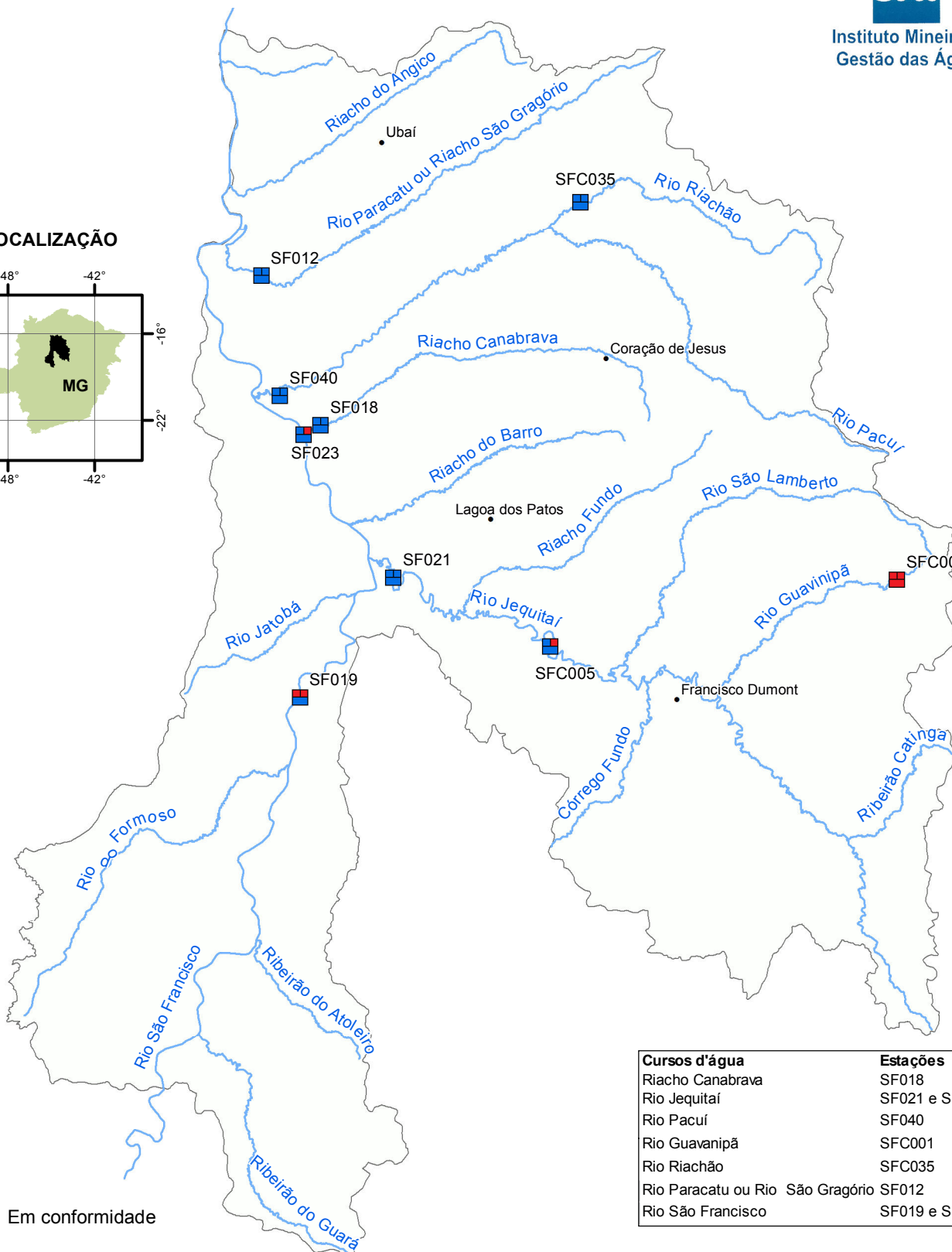
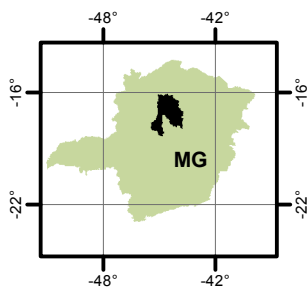
PRIMEIRO TRIMESTRE DE 2015



Instituto Mineiro de
Gestão das Águas



LOCALIZAÇÃO



- Em conformidade
- Não conformidade


| Cursos d'água | Estações |
|----------------------------------|----------------|
| Riacho Canabrava | SF018 |
| Rio Jequitai | SF021 e SFC005 |
| Rio Pacuí | SF040 |
| Rio Guavinipã | SFC001 |
| Rio Riachão | SFC035 |
| Rio Paracatu ou Rio São Gragório | SF012 |
| Rio São Francisco | SF019 e SF023 |

Parâmetros indicativos :

- 1- Contaminação Fecal (*Escherichia Coli*)
- 2 - Enriquecimento Orgânico (P; DBO; NO₃⁻; NH₃T)
- 3 - Presença de Substâncias Tóxicas (As; CN⁻; Pb; Cu_{dis}; Zn; Cr; Cd; Fenóis Totais; Hg)

| | |
|---|---|
| 1 | 2 |
| 3 | |

1:1.200.000



Projeção: Latitude/Longitude
Datum SAD69
Fonte: Base Digital GeoMINAS / Prodemge, 1996
Dados de qualidade das águas: 2015 - IGAM
Execução: IGAM/2015

45°30'0"W

45°0'0"W

44°30'0"W

44°0'0"W

16°0'0"S

16°30'0"S

17°0'0"S

17°30'0"S

18°0'0"S

18°30'0"S

16°0'0"S

16°30'0"S

17°0'0"S

17°30'0"S

18°0'0"S

18°30'0"S