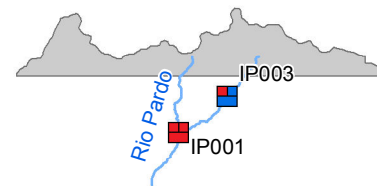


BACIAS DOS RIOS ITABAPOANA (IB1) e ITAPEMIRIM (IP1) PANORAMA DA QUALIDADE DAS ÁGUAS SUPERFICIAIS PRIMEIRO TRIMESTRE DE 2015



Instituto Mineiro de
Gestão das Águas

20°15'0"S

20°15'0"S

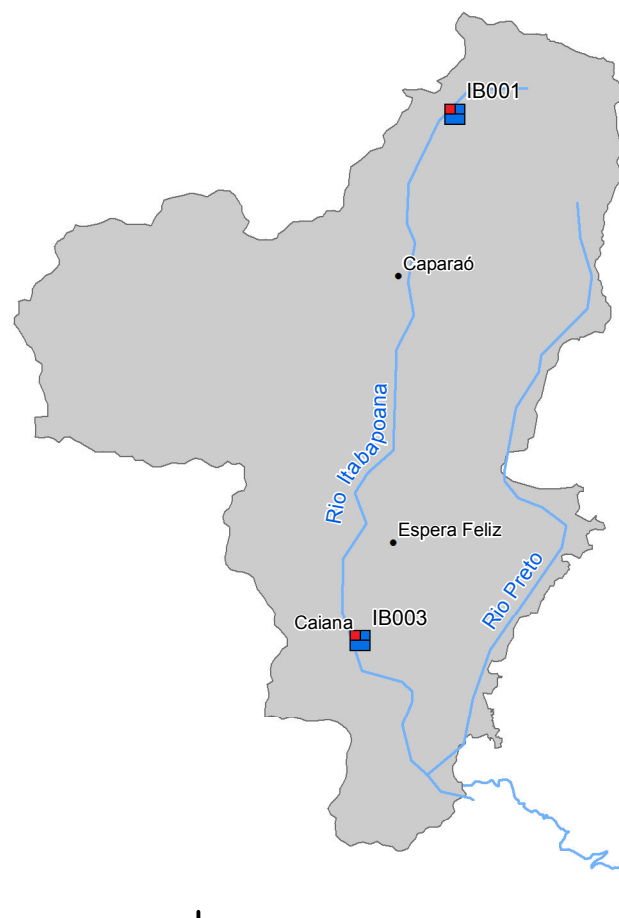


20°30'0"S

20°30'0"S

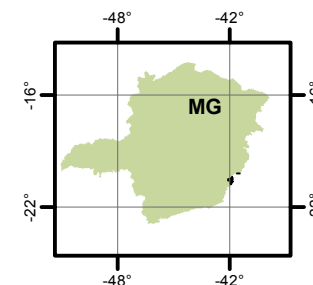
20°45'0"S

20°45'0"S

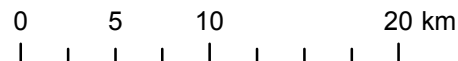


Curso d'água	Estação
Rio Caparaó	IB001
Rio São João	IB003
Rio Pardo	IP001
Córrego Boa Vista	IP003

LOCALIZAÇÃO



1:400.000



Projeção: Latitude/Longitude
Datum SAD69
Fonte: Base Digital GeoMINAS / Prodemge, 1996
Dados de qualidade das águas: 2015 - IGAM
Execução: IGAM/2015

1	2
3	

Parâmetros indicativos :
1- Contaminação Fecal
(*Escherichia Coli*)
2 - Enriquecimento Orgânico
(P; DBO; NO₃⁻; NH₃T⁺)
3 - Presença de Substâncias Tóxicas
(As; CN⁻; Pb; Cu_{diss}; Zn; Cr; Cd; Fenóis Totais; Hg)

42°0'0"W

41°45'0"W

41°30'0"W

41°15'0"W