

46°30'0"W

46°15'0"W

46°0'0"W



Instituto Mineiro de Gestão das Águas

### BACIAS DOS RIOS PIRACICABA - JAGUARI - UPGRH PJ1 QUALIDADE DAS ÁGUAS SUPERFICIAIS - QUARTO TRIMESTRE DE 2012

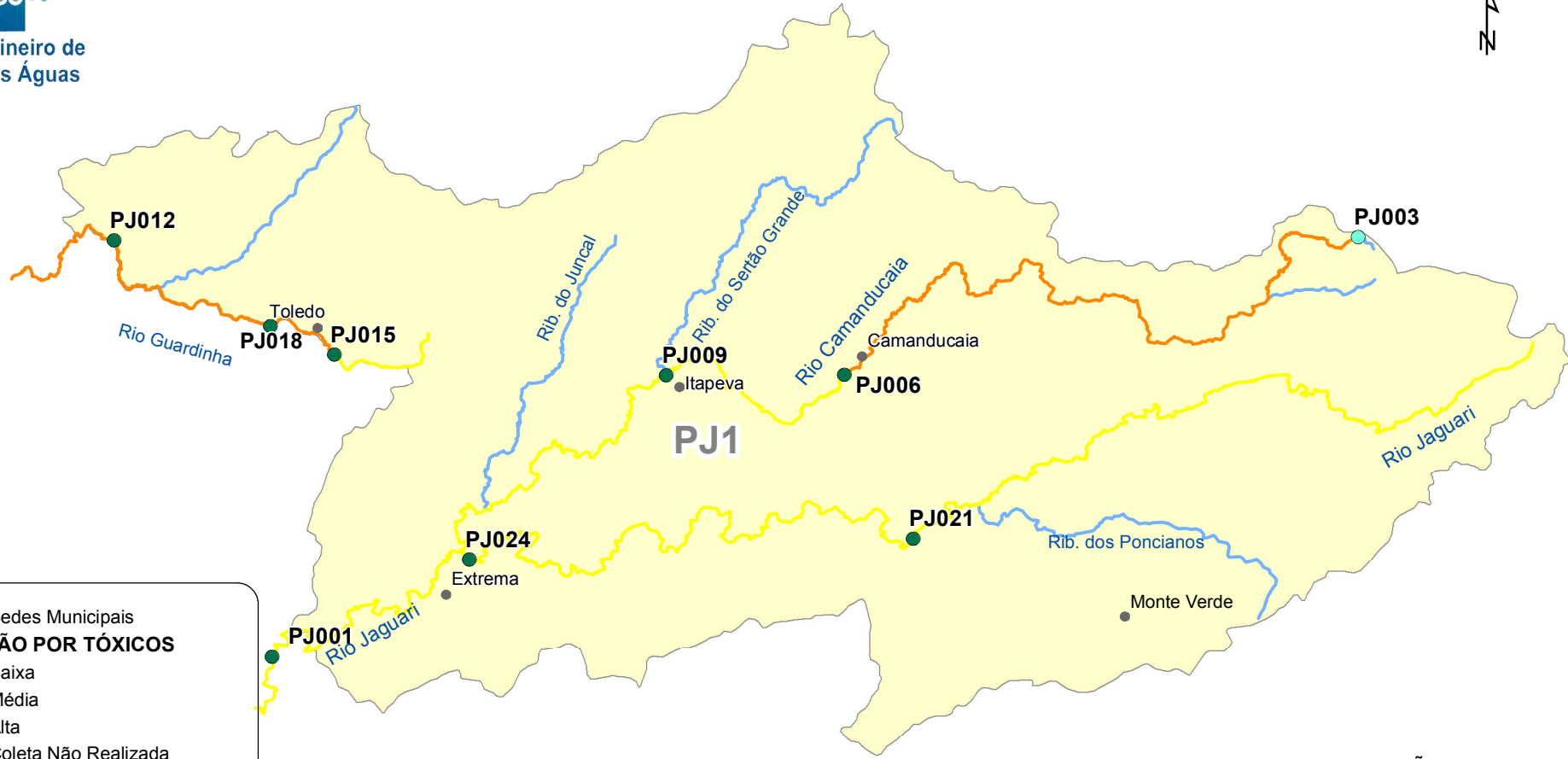


22°45'0"S

22°45'0"S

23°0'0"S

23°0'0"S



● Sedes Municipais

**CONTAMINAÇÃO POR TÓXICOS**

- Baixa
- Média
- Alta
- Coleta Não Realizada

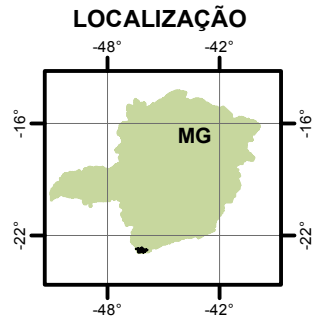
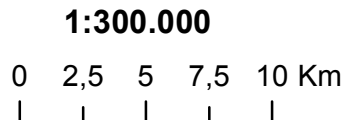
**ÍNDICE DE QUALIDADE DA ÁGUA**

- ~ Sem Estação de Amostragem
- ~ Excelente 90 < IQA ≤ 100
- ~ Bom 70 < IQA ≤ 90
- ~ Médio 50 < IQA ≤ 70
- ~ Ruim 25 < IQA ≤ 50
- ~ Muito Ruim 00 < IQA ≤ 25

**UNIDADE DE PLANEJAMENTO**

- ~ Rios Piracicaba e Jaguari

Projeção: Latitude/Longitude  
Datum SAD69  
Fonte: Base Digital GeoMINAS / Prodemge, 1996  
Dados de qualidade das águas: 2012 - IGAM - CETEC  
Execução: Projeto Águas de Minas/ GEMOH  
Elaboração Cartográfica: IGAM/2013



46°30'0"W

46°15'0"W

46°0'0"W