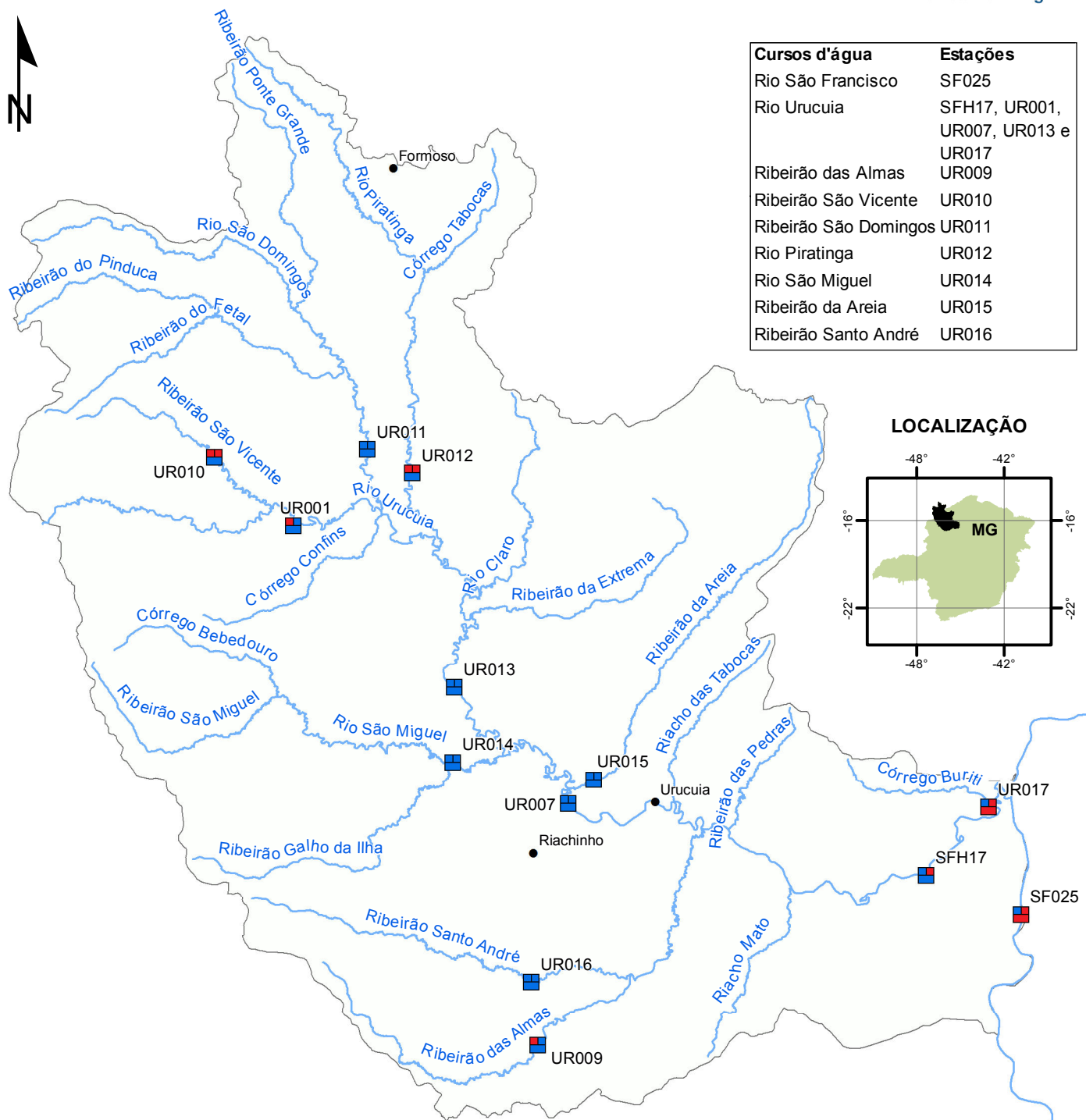


BACIA DO RIO URUCUIA - UPGRH SF8 PANORAMA DA QUALIDADE DAS ÁGUAS SUPERFICIAIS - 2014

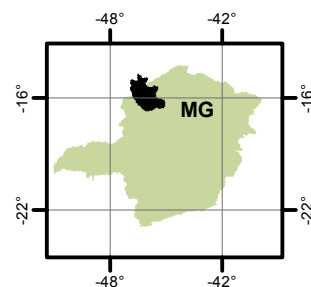


Instituto Mineiro de
Gestão das Águas

Cursos d'água	Estações
Rio São Francisco	SF025
Rio Urucuia	SFH17, UR001, UR007, UR013 e UR017
Ribeirão das Almas	UR009
Ribeirão São Vicente	UR010
Ribeirão São Domingos	UR011
Rio Piratinga	UR012
Rio São Miguel	UR014
Ribeirão da Areia	UR015
Ribeirão Santo André	UR016



LOCALIZAÇÃO



15°0'0"S

15°0'0"S

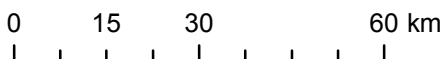
16°0'0"S

16°0'0"S

17°0'0"S

17°0'0"S

1:1.225.000



- Em conformidade
- Não conformidade

1	2
3	

Parâmetros indicativos :

- 1- Contaminação Fecal (*Escherichia Coli*)
- 2 - Enriquecimento Orgânico (P; DBO; NO₃⁻; NH₃T)
- 3 - Presença de Substâncias Tóxicas (As; CN⁻; Pb; Cu_{diss}; Zn; Cr; Cd; Fenóis Totais; Hg)

Projeção: Latitude/Longitude
Datum SAD69

Fonte: Base Digital GeoMINAS / Prodemge, 1996
Dados de qualidade das águas: 2014 - IGAM
Execução: IGAM/2015