

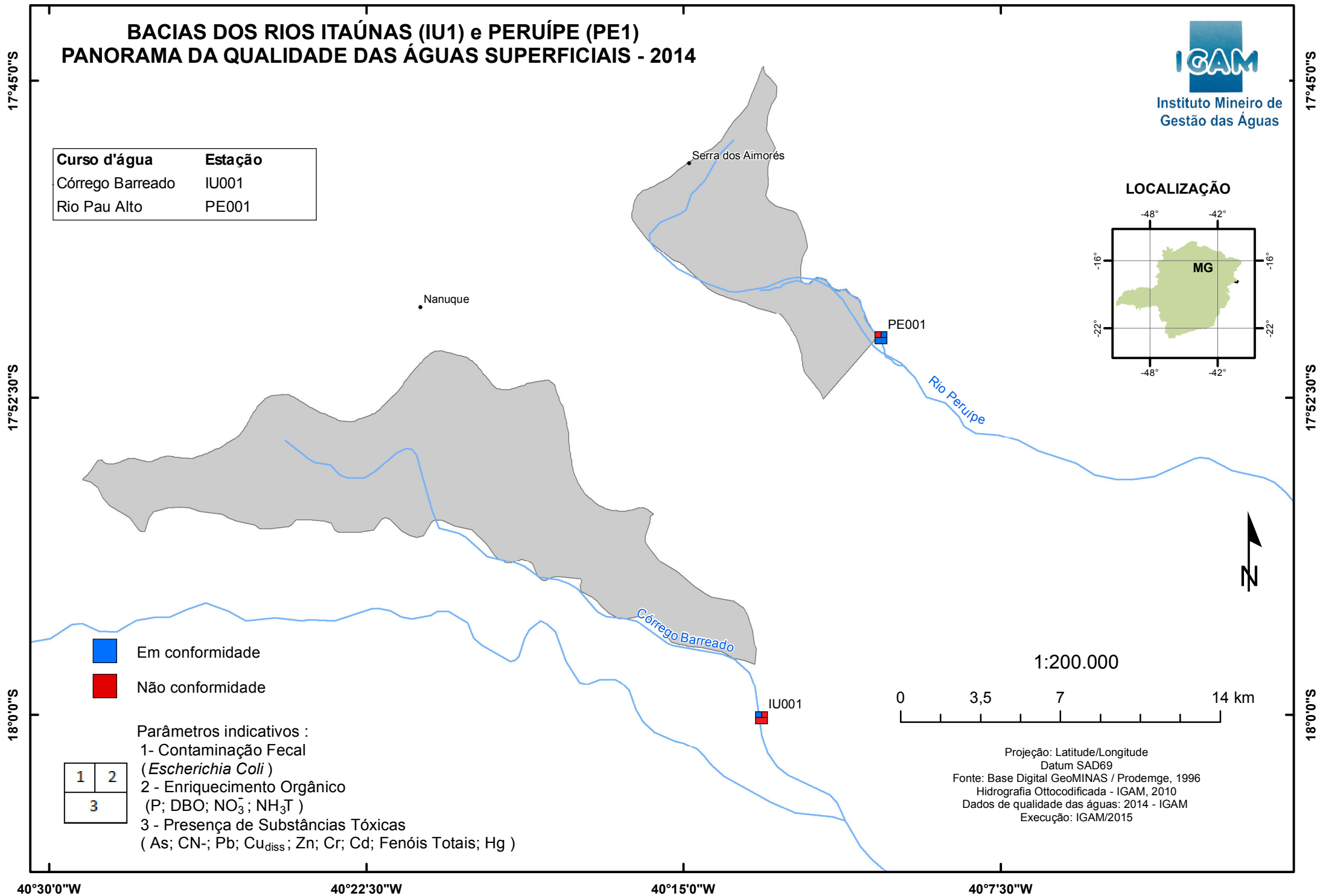
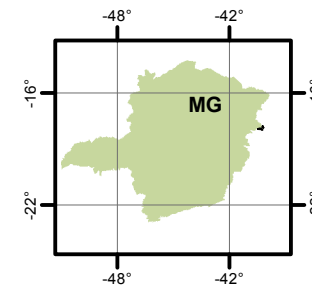
# BACIAS DOS RIOS ITAÚNAS (IU1) e PERUÍPE (PE1) PANORAMA DA QUALIDADE DAS ÁGUAS SUPERFICIAIS - 2014



Instituto Mineiro de  
Gestão das Águas

Curso d'água	Estação
Córrego Barreado	IU001
Rio Pau Alto	PE001

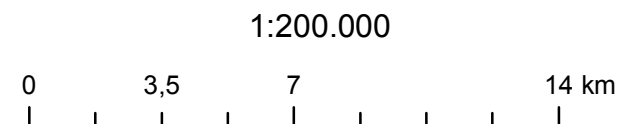
## LOCALIZAÇÃO



- Em conformidade
- Não conformidade

Parâmetros indicativos :  
 1- Contaminação Fecal  
 (*Escherichia Coli*)  
 2 - Enriquecimento Orgânico  
 (P; DBO; NO<sub>3</sub><sup>-</sup>; NH<sub>3</sub>T)  
 3 - Presença de Substâncias Tóxicas  
 (As; CN<sup>-</sup>; Pb; Cu<sub>diss</sub>; Zn; Cr; Cd; Fenóis Totais; Hg)

1	2
3	



Projeção: Latitude/Longitude  
 Datum SAD69  
 Fonte: Base Digital GeoMINAS / Prodemge, 1996  
 Hidrografia Ottocodificada - IGAM, 2010  
 Dados de qualidade das águas: 2014 - IGAM  
 Execução: IGAM/2015