

45°36'0"W

44°24'0"W

43°12'0"W

42°0'0"W



Instituto Mineiro de
Gestão das Águas

BACIA DO RIO SÃO FRANCISCO - UPGRHs SF9 e SF10

QUALIDADE DAS ÁGUAS SUPERFICIAIS - MÉDIA ANUAL DE 2014

14°24'0"S



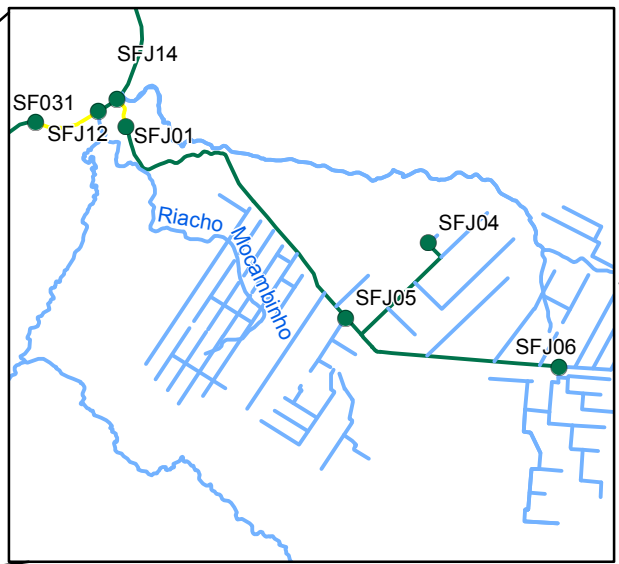
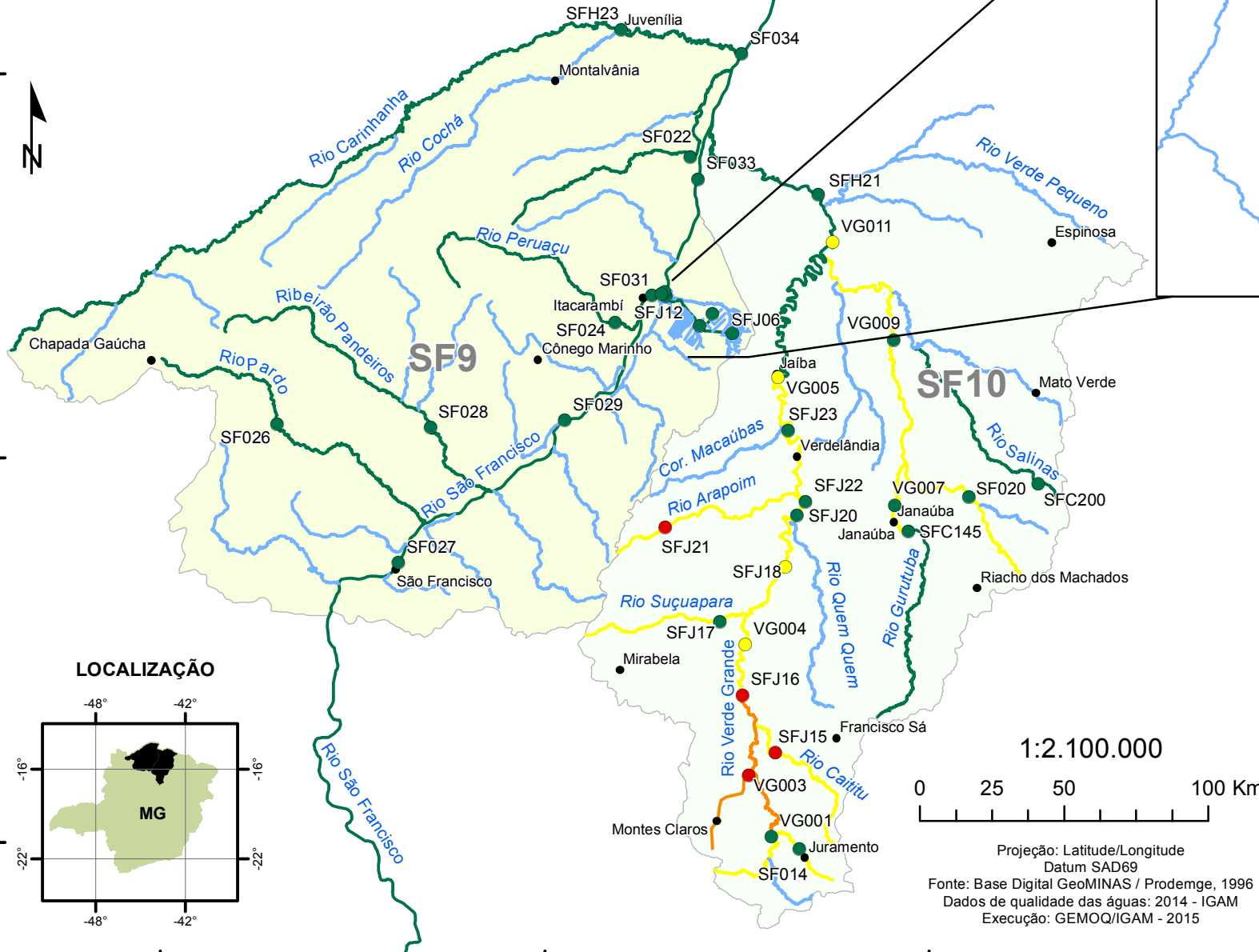
15°36'0"S

16°48'0"S

14°24'0"S

15°36'0"S

16°48'0"S



- Sede Municipal

CONTAMINAÇÃO POR TÓXICOS

- Baixa
- Média
- Alta
- Coleta Não Realizada
- Classe Especial

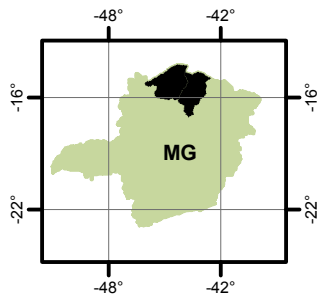
ÍNDICE DE QUALIDADE DA ÁGUA

- ~ Sem Estação de Amostragem
- ~ Excelente 90 < IQA ≤ 100
- ~ Bom 70 < IQA ≤ 90
- ~ Médio 50 < IQA ≤ 70
- ~ Ruim 25 < IQA ≤ 50
- ~ Muito Ruim 00 < IQA ≤ 25
- ~ IQA Não Calculado*
- ~ Estação nova - Média não calculada*
- ~ Coleta Não Realizada

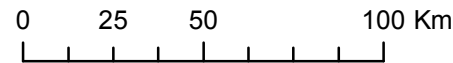
UNIDADES DE PLANEJAMENTO

- ~ Afluentes do Rio Verde Grande
- ~ Rios Pandeiros e Calindó

LOCALIZAÇÃO



1:2.100.000



Projeção: Latitude/Longitude
Datum SAD69
Fonte: Base Digital GeoMINAS / Prodemge, 1996
Dados de qualidade das águas: 2014 - IGAM
Execução: GEMOQ/IGAM - 2015

45°36'0"W

44°24'0"W

43°12'0"W

42°0'0"W