

BACIA DO RIO SÃO FRANCISCO - UPGRH SF5

SUB-BACIA DO RIO DAS VELHAS

QUALIDADE DAS ÁGUAS SUPERFICIAIS - MÉDIA ANUAL DE 2014



Instituto Mineiro de
Gestão das Águas

Projeção: Latitude/Longitude - Datum SAD69
Fonte: Base Digital GeoMINAS / Prodemge, 1996
Dados de qualidade das águas: 2014 - IGAM
Execução: GEMOQ/IGAM - 2015

17°20'0"S

18°0'0"S

18°40'0"S

19°20'0"S

20°0'0"S



CONTAMINAÇÃO POR TÓXICOS

- Sede Municipal
- Baixa
- Média
- Alta
- Coleta Não Realizada
- Classe Especial

ÍNDICE DE QUALIDADE DA ÁGUA

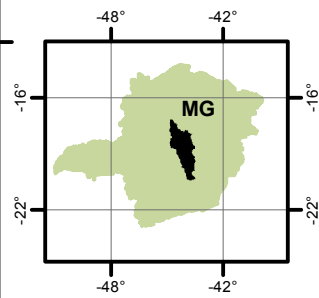
- Sem Estação de Amostragem
- Excelente $90 < IQA \leq 100$
- Bom $70 < IQA \leq 90$
- Médio $50 < IQA \leq 70$
- Ruim $25 < IQA \leq 50$
- Muito Ruim $00 < IQA \leq 25$
- IQA Não Calculado*
- Estação nova - Média não calculada**
- Coleta Não Realizada

UNIDADES DE PLANEJAMENTO

- Bacia do Rio das Velhas

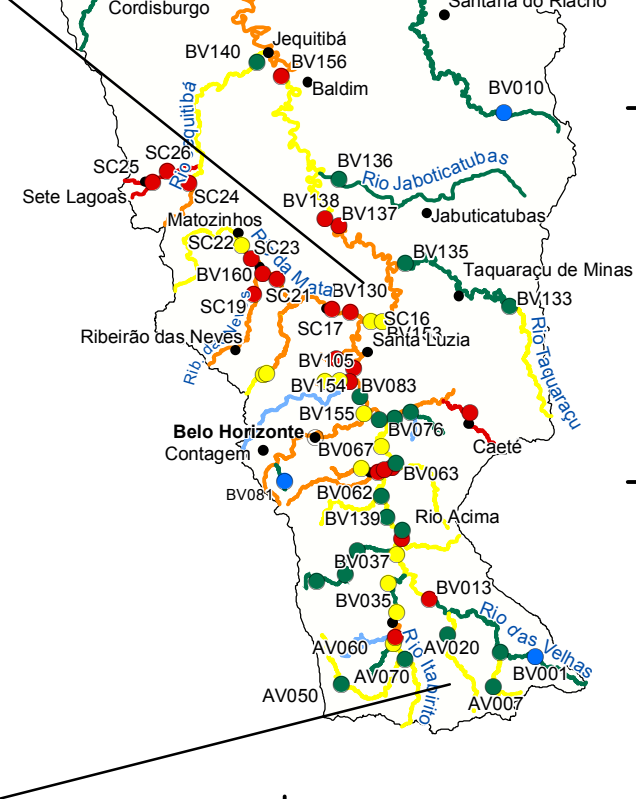
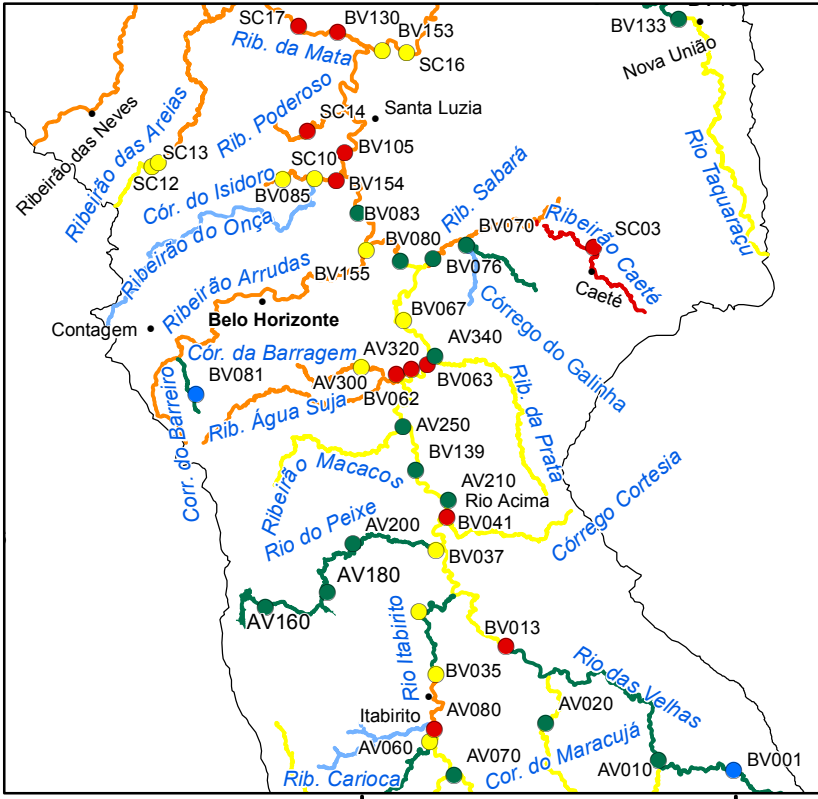
*Em corpos de água enquadrados em Classe Especial, não é realizado o cálculo da CT.

LOCALIZAÇÃO



1:1.500.000

0 15 30 45 60 Km



46°0'0"W

45°20'0"W

44°40'0"W

44°0'0"W