

44°30'0"W

44°0'0"W

43°30'0"W

43°0'0"W

42°30'0"W

42°0'0"W

# BACIA DO RIO PARAÍBA DO SUL - UPGRHs PS1 e PS2

## QUALIDADE DAS ÁGUAS SUPERFICIAIS - MÉDIA ANUAL DE 2014



Instituto Mineiro de  
Gestão das Águas

• Sede Municipal

### CONTAMINAÇÃO POR TÓXICOS

- Baixa
- Média
- Alta
- Coleta Não Realizada
- Classe Especial

### ÍNDICE DE QUALIDADE DA ÁGUA

- Sem Estação de Amostragem
- Excelente 90 < IQA ≤ 100
- Bom 70 < IQA ≤ 90
- Médio 50 < IQA ≤ 70
- Ruim 25 < IQA ≤ 50
- Muito Ruim 00 < IQA ≤ 25
- IQA Não Calculado\*
- Estação nova - Média não calculada\*\*
- Coleta Não Realizada

### UNIDADES DE PLANEJAMENTO

- Rios Pomba e Muriaé
- Rios Preto e Paraíba

20°30'0"S

21°0'0"S

21°30'0"S

22°0'0"S

22°30'0"S

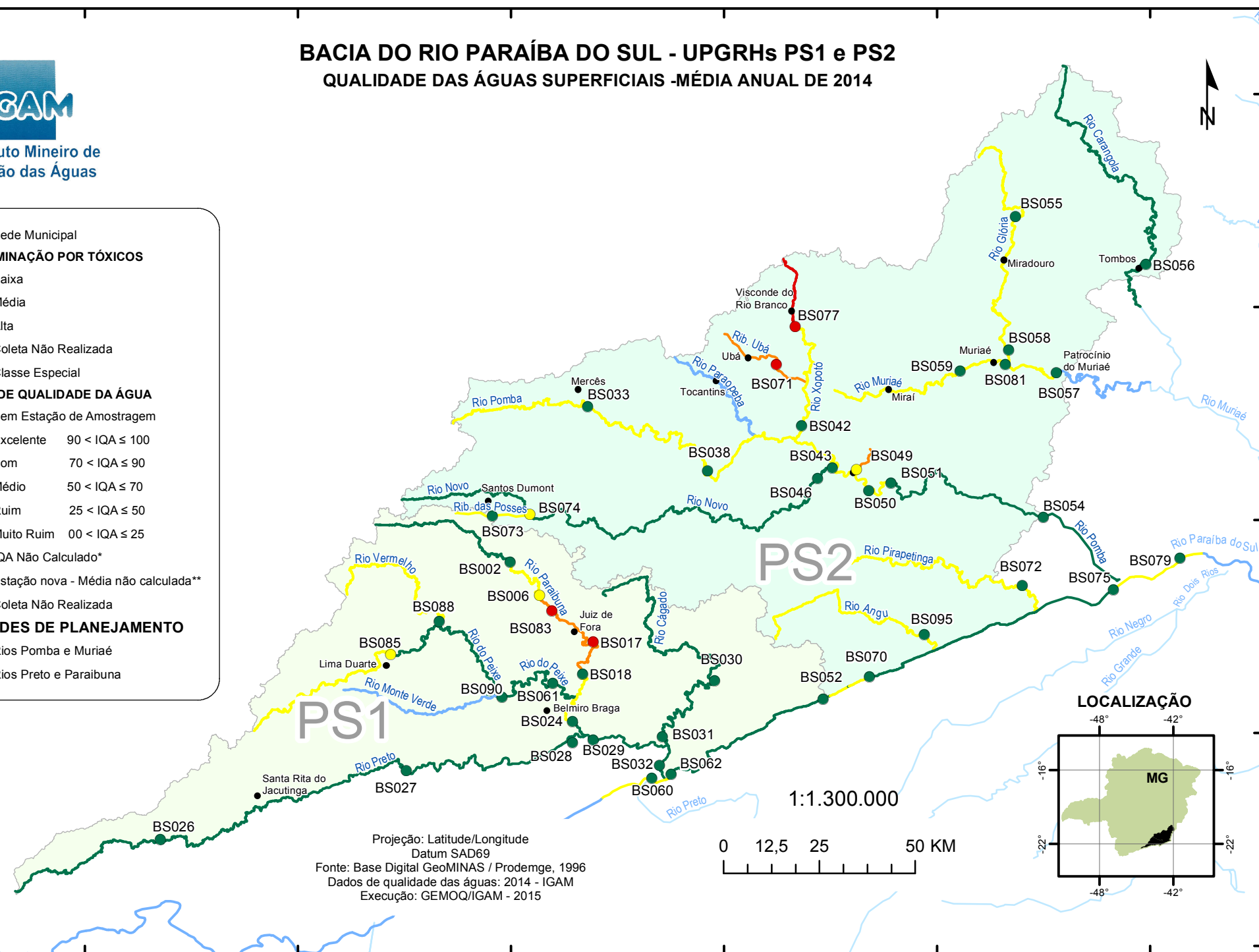
20°30'0"S

21°0'0"S

21°30'0"S

22°0'0"S

22°30'0"S




PS2

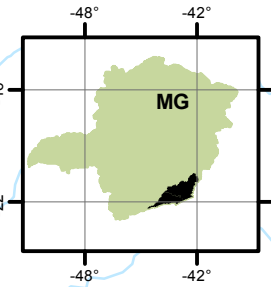
PS1

Projeção: Latitude/Longitude  
Datum SAD69  
Fonte: Base Digital GeoMINAS / Prodemge, 1996  
Dados de qualidade das águas: 2014 - IGAM  
Execução: GEMOQ/IGAM - 2015

1:1.300.000



### LOCALIZAÇÃO



44°30'0"W

44°0'0"W

43°30'0"W

43°0'0"W

42°30'0"W

42°0'0"W