

43°30'0"W

43°0'0"W

42°30'0"W

42°0'0"W

41°30'0"W

15°0'0"S

15°30'0"S

16°0'0"S

15°0'0"S

15°30'0"S

16°0'0"S

43°30'0"W

43°0'0"W

42°30'0"W

42°0'0"W

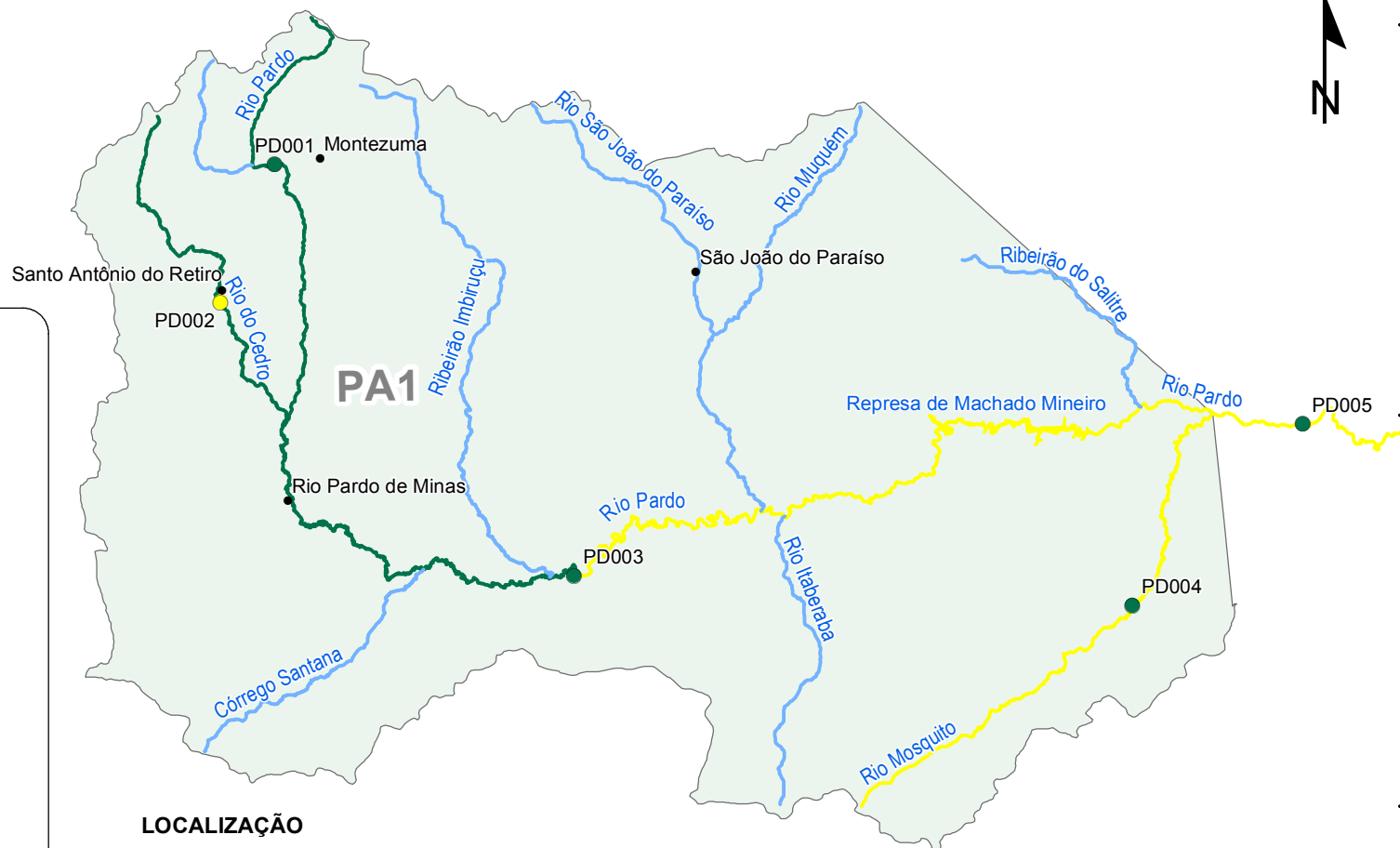
41°30'0"W



Instituto Mineiro de  
Gestão das Águas

# BACIA DO RIO PARDO - UPGRH PA1

## QUALIDADE DAS ÁGUAS SUPERFICIAIS - MÉDIA ANUAL DE 2014



### CONTAMINAÇÃO POR TÓXICOS

- Sedes Municipais
- Baixa
- Média
- Alta
- Coleta Não Realizada
- Classe Especial

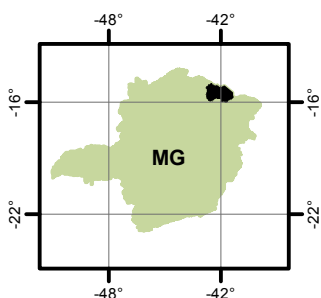
### ÍNDICE DE QUALIDADE DA ÁGUA

- ~ Sem Estação de Amostragem
- ~ Excelente 90 < IQA ≤ 100
- ~ Bom 70 < IQA ≤ 90
- ~ Médio 50 < IQA ≤ 70
- ~ Ruim 25 < IQA ≤ 50
- ~ Muito Ruim 00 < IQA ≤ 25
- ~ IQA Não Calculado\*
- ~ Estação nova - Média não calculada\*\*
- ~ Coleta Não Realizada

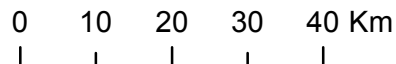
### UNIDADE DE PLANEJAMENTO

- ~ Rio Pardo

### LOCALIZAÇÃO



1:1.000.000



Projeção: Latitude/Longitude  
Datum SAD69  
Fonte: Base Digital GeoMINAS / Prodemge, 1996  
Dados de qualidade das águas: 2014 - IGAM  
Execução: GEMOQ/IGAM - 2015