

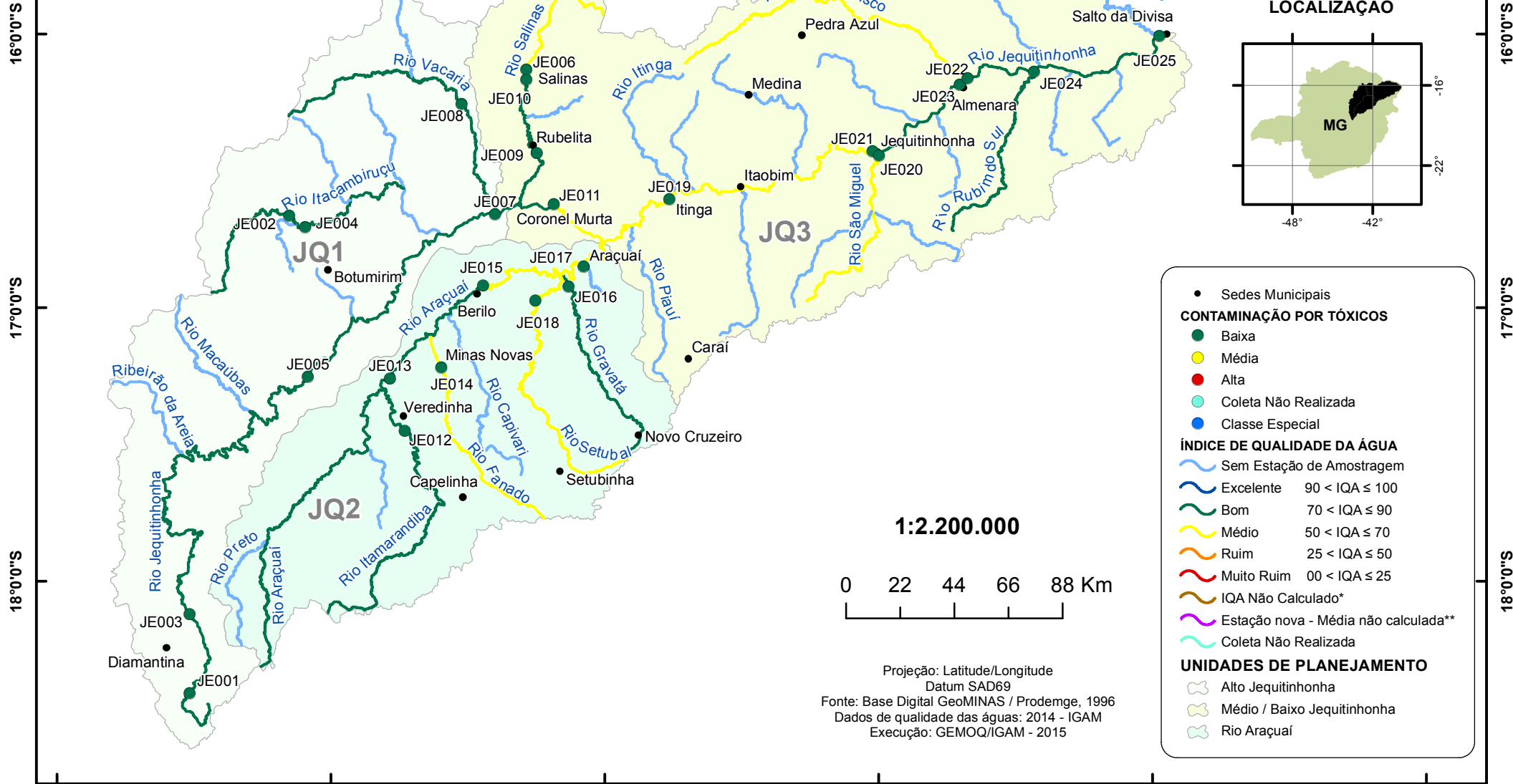
44°0'0"W 43°0'0"W 42°0'0"W 41°0'0"W 40°0'0"W 39°0'0"W



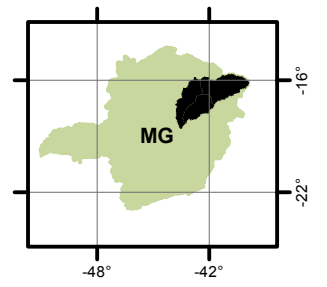
Instituto Mineiro de  
Gestão das Águas

# BACIA DO RIO JEQUITINHONHA - UPGRHs JQ1, JQ2, JQ3

## QUALIDADE DAS ÁGUAS SUPERFICIAIS - MÉDIA ANUAL DE 2014



### LOCALIZAÇÃO



- Sedes Municipais

**CONTAMINAÇÃO POR TÓXICOS**

- Baixa
- Média
- Alta
- Coleta Não Realizada
- Classe Especial

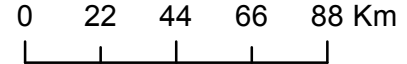
**ÍNDICE DE QUALIDADE DA ÁGUA**

- Sem Estação de Amostragem
- Excelente 90 < IQA ≤ 100
- Bom 70 < IQA ≤ 90
- Médio 50 < IQA ≤ 70
- Ruim 25 < IQA ≤ 50
- Muito Ruim 00 < IQA ≤ 25
- IQA Não Calculado\*
- Estação nova - Média não calculada\*\*
- Coleta Não Realizada

**UNIDADES DE PLANEJAMENTO**

- Alto Jequitinhonha
- Médio / Baixo Jequitinhonha
- Rio Araçuaí

1:2.200.000



Projeção: Latitude/Longitude  
Datum SAD69  
Fonte: Base Digital GeoMINAS / Prodemge, 1996  
Dados de qualidade das águas: 2014 - IGAM  
Execução: GEMOQ/IGAM - 2015

44°0'0"W 43°0'0"W 42°0'0"W 41°0'0"W 40°0'0"W 39°0'0"W