

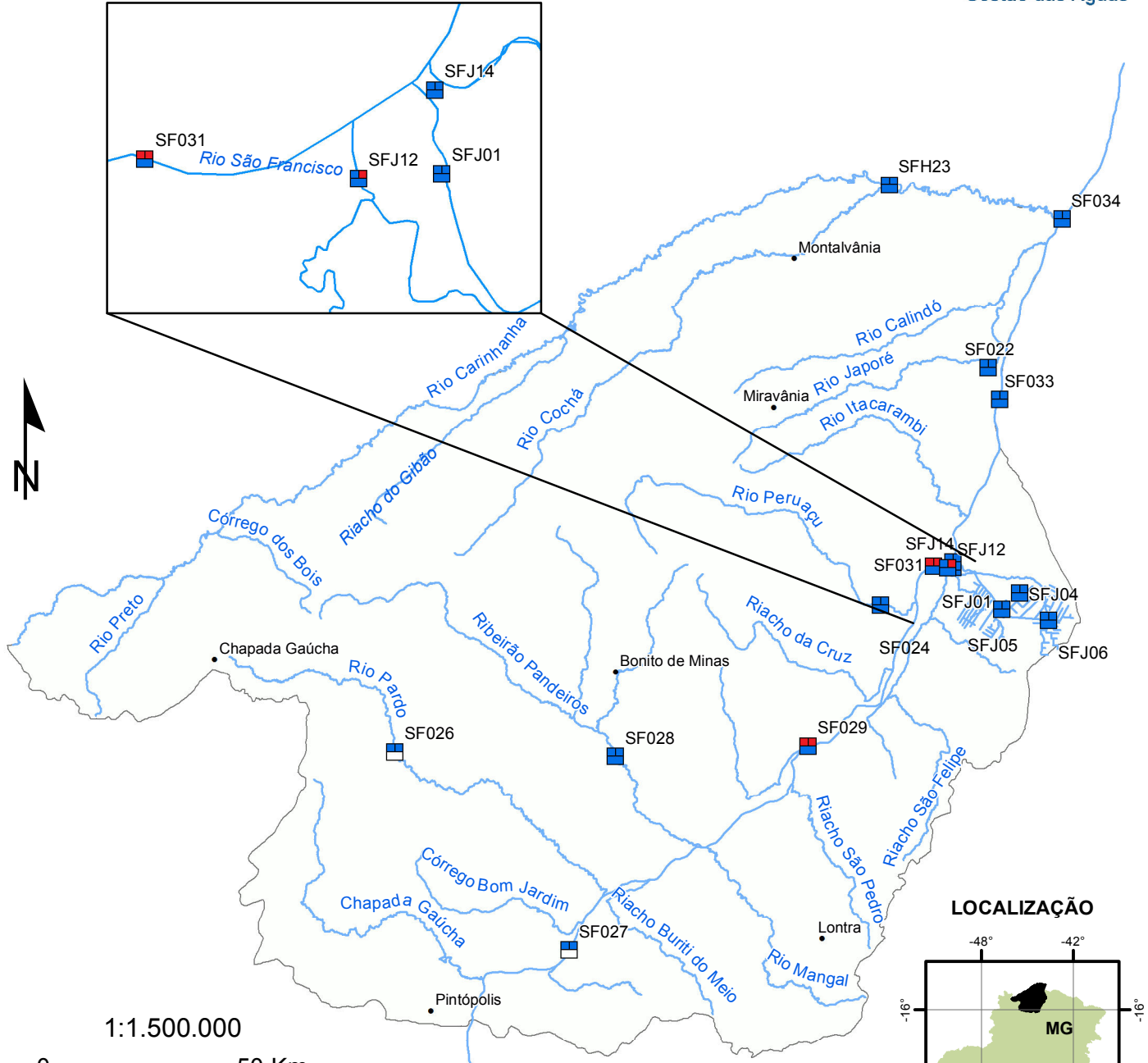
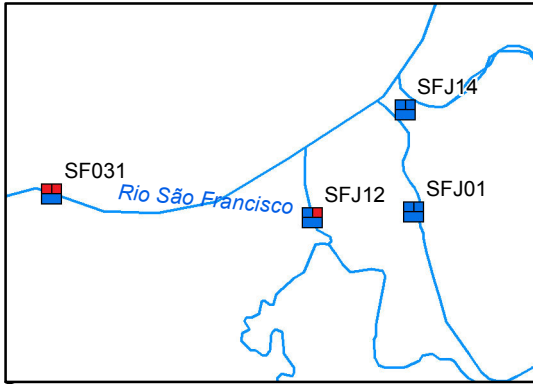
BACIA DO RIO PANDEIROS - UPGRH SF9

PANORAMA DA QUALIDADE DAS ÁGUAS SUPERFICIAIS

QUARTO TRIMESTRE DE 2014



Instituto Mineiro de Gestão das Águas



1:1.500.000



Projeção: Latitude/Longitude
Datum SAD69

Fonte: Base Digital GeoMINAS / Prodemge, 1996
Dados de qualidade das águas: 2014 - IGAM
Execução: IGAM/2015

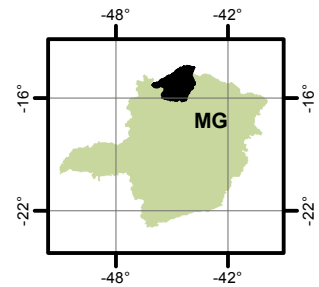
- Em conformidade
- Não conformidade

Parâmetros indicativos :

- 1 - Contaminação Fecal (*Escherichia Coli*)
- 2 - Enriquecimento Orgânico (P; DBO; NO₃⁻; NH₃T)
- 3 - Presença de Substâncias Tóxicas (As; CN⁻; Pb; Cu_{diss}; Zn; Cr; Cd; Fenóis Totais; Hg)

1	2
3	

LOCALIZAÇÃO



Cursos d'água	Estações
Rio Japoré	SF022
Rio Peruaçu	SF024
Rio Pardo	SF026
Ribeirão Pandeiros	SF028
Rio Carinhanha	SF034 e SFH23
Canal de Irrigação Principal CP-1	SFJ01
Canal de Drenagem Secundária DS-11	SFJ04
Canal de Drenagem Principal DP-04	SFJ05
Canal de Irrigação Secundário CS-10	SFJ06
Rio São Francisco	SF027, SF029, SF031 e SF033
Rio Ilha do Retido	SFJ14
Córrego Serraria	SFJ12