

44°0'0"W

43°30'0"W

43°0'0"W

42°30'0"W

42°0'0"W

20°30'0"S

20°30'0"S

21°0'0"S

21°0'0"S

21°30'0"S

21°30'0"S

22°0'0"S

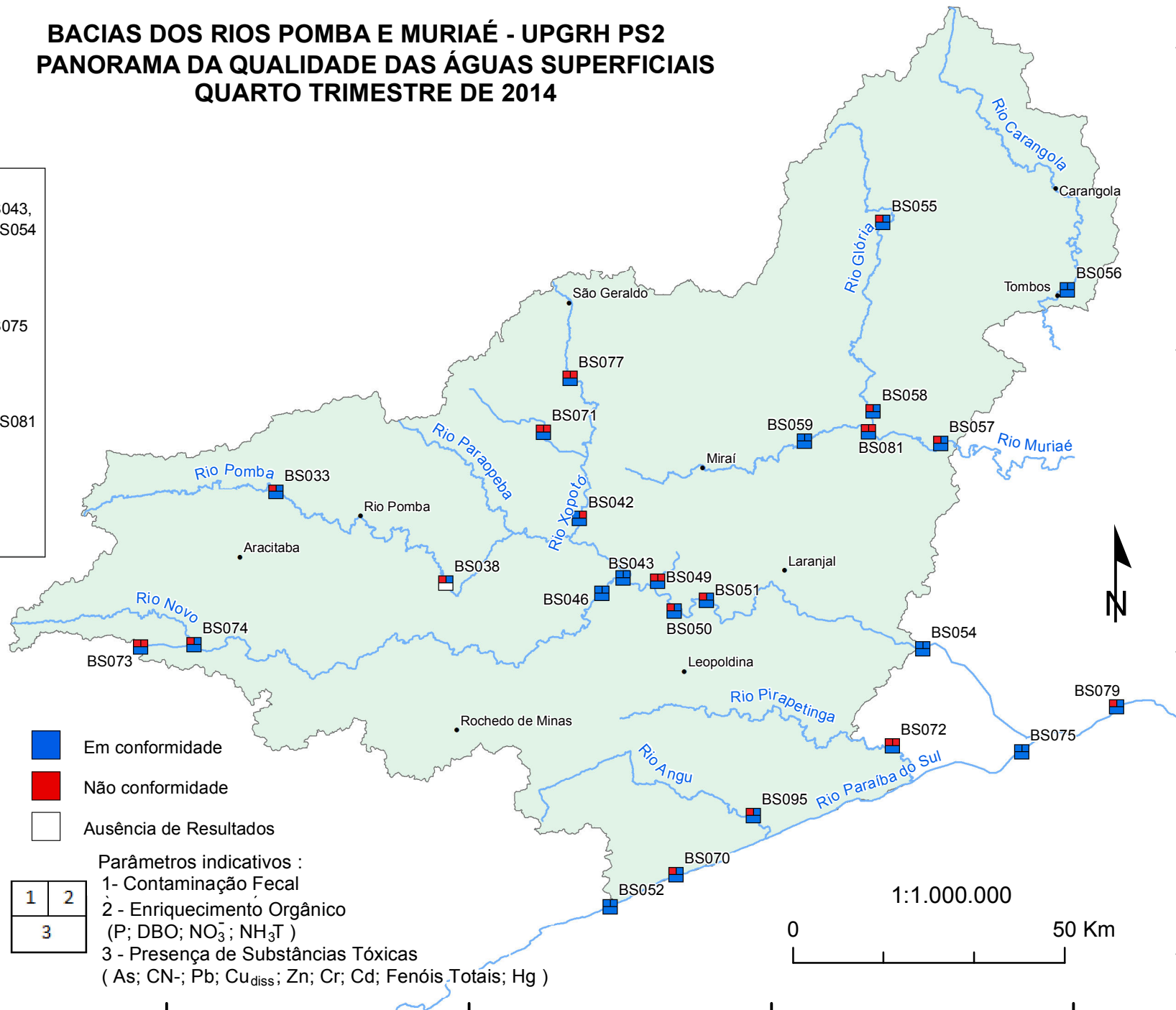
22°0'0"S



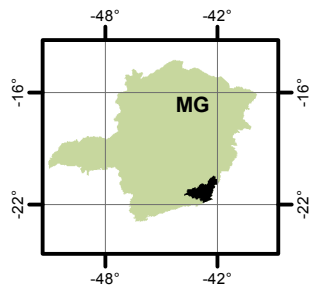
Instituto Mineiro de
Gestão das Águas

BACIAS DOS RIOS POMBA E MURIAÉ - UPGRH PS2 PANORAMA DA QUALIDADE DAS ÁGUAS SUPERFICIAIS QUARTO TRIMESTRE DE 2014

| Curso d'água | Estações |
|----------------------|---|
| Rio Pomba | BS033, BS038, BS043, BS050, BS051 e BS054 |
| Rio Xopotó | BS042 e BS077 |
| Rio Novo | BS046 |
| Ribeirão Meia Pataca | BS049 |
| Rio Paraíba do Sul | BS052, BS070, BS075 e BS079 |
| Rio Glória | BS055 e BS058 |
| Rio Carangola | BS056 |
| Rio Muriaé | BS057, BS059 e BS081 |
| Ribeirão Ubá | BS071 |
| Rio Pirapetinga | BS072 |
| Ribeirão das Posses | BS073 |
| Rio do Pinho | BS074 |
| Rio Angu | BS095 |






LOCALIZAÇÃO



Projeção: Latitude/Longitude
Datum SAD69

Fonte: Base Digital GeoMINAS / Prodemge, 1996
Dados de qualidade das águas: 2014 - IGAM
Execução: IGAM/2015

-  Em conformidade
-  Não conformidade
-  Ausência de Resultados

| | |
|---|---|
| 1 | 2 |
| 3 | |

Parâmetros indicativos :
 1- Contaminação Fecal
 2 - Enriquecimento Orgânico
 (P; DBO; NO₃⁻; NH₃T)
 3 - Presença de Substâncias Tóxicas
 (As; CN⁻; Pb; Cu_{diss}; Zn; Cr; Cd; Fenóis Totais; Hg)

1:1.000.000

