

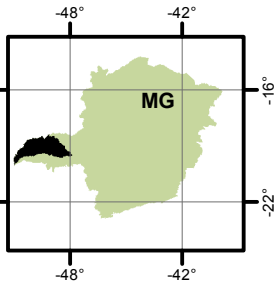
51°0'0"W 50°15'0"W 49°30'0"W 48°45'0"W 48°0'0"W

BAIXO RIO PARANAÍBA - UPGRH PN3

PANORAMA DA QUALIDADE DAS ÁGUAS SUPERFICIAIS - QUARTO TRIMESTRE DE 2014



LOCALIZAÇÃO



18°45'0"S

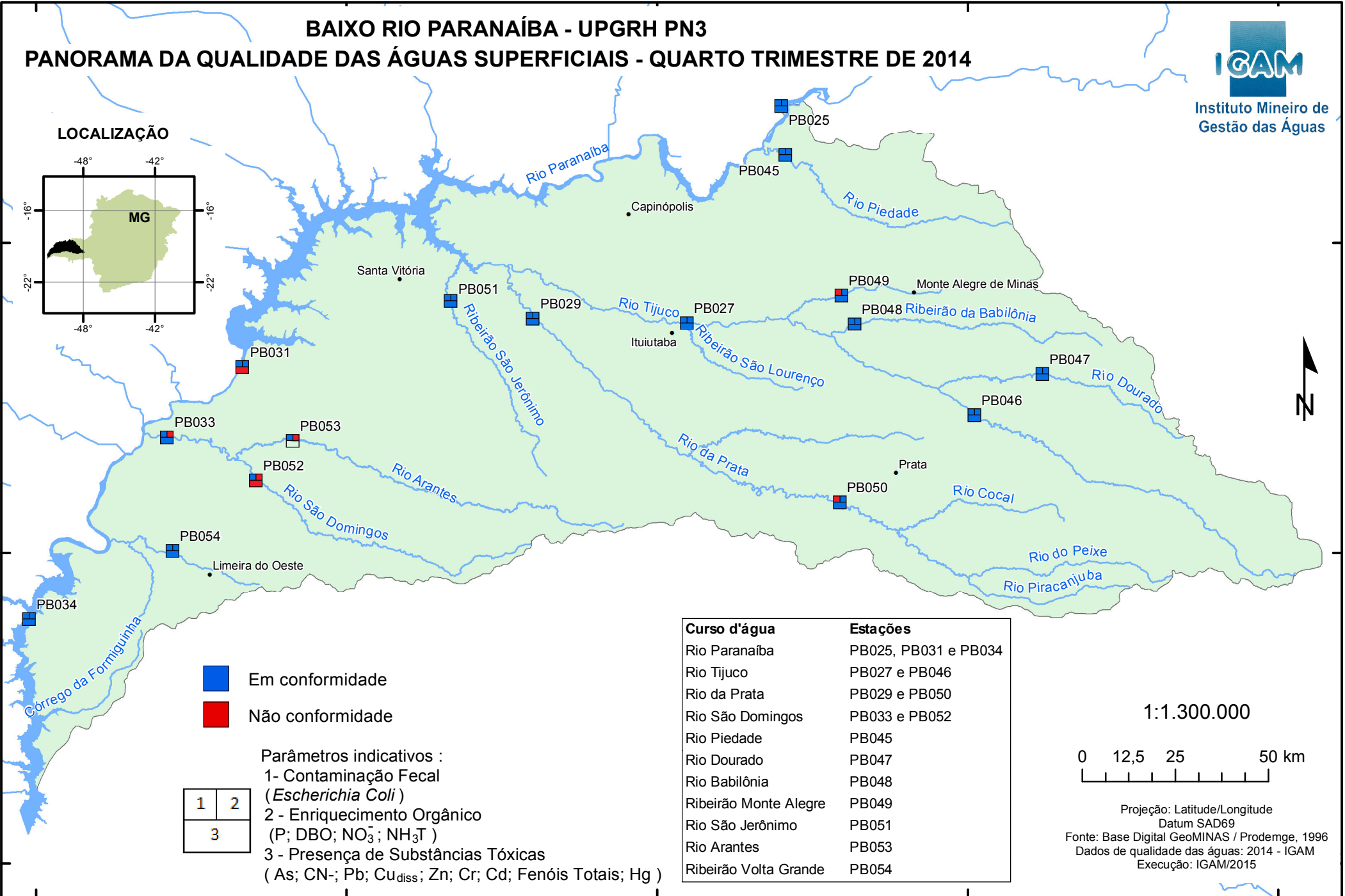
19°30'0"S

20°15'0"S

18°45'0"S

19°30'0"S

20°15'0"S

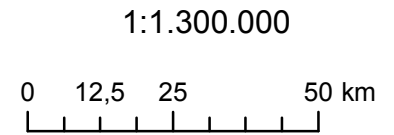


- Em conformidade
- Não conformidade

| | |
|---|---|
| 1 | 2 |
| 3 | |

Parâmetros indicativos :
 1- Contaminação Fecal (*Escherichia Coli*)
 2 - Enriquecimento Orgânico (P; DBO; NO₃⁻; NH₃T)
 3 - Presença de Substâncias Tóxicas (As; CN⁻; Pb; Cu_{diss}; Zn; Cr; Cd; Fenóis Totais; Hg)

| Curso d'água | Estações |
|-----------------------|----------------------|
| Rio Paranaíba | PB025, PB031 e PB034 |
| Rio Tijuco | PB027 e PB046 |
| Rio da Prata | PB029 e PB050 |
| Rio São Domingos | PB033 e PB052 |
| Rio Piedade | PB045 |
| Rio Dourado | PB047 |
| Rio Babilônia | PB048 |
| Ribeirão Monte Alegre | PB049 |
| Rio São Jerônimo | PB051 |
| Rio Arantes | PB053 |
| Ribeirão Volta Grande | PB054 |



Projeção: Latitude/Longitude
 Datum SAD69
 Fonte: Base Digital GeoMINAS / Prodemge, 1996
 Dados de qualidade das águas: 2014 - IGAM
 Execução: IGAM/2015

51°0'0"W 50°15'0"W 49°30'0"W 48°45'0"W 48°0'0"W