

48°0'0"W

47°15'0"W

46°30'0"W

# BACIA DO RIO ARAGUARI - UPGRH PN2

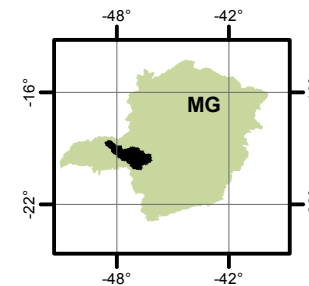
## PANORAMA DA QUALIDADE DAS ÁGUAS SUPERFICIAIS

### QUARTO TRIMESTRE DE 2014



Instituto Mineiro de  
Gestão das Águas

#### LOCALIZAÇÃO



18°45'0"S

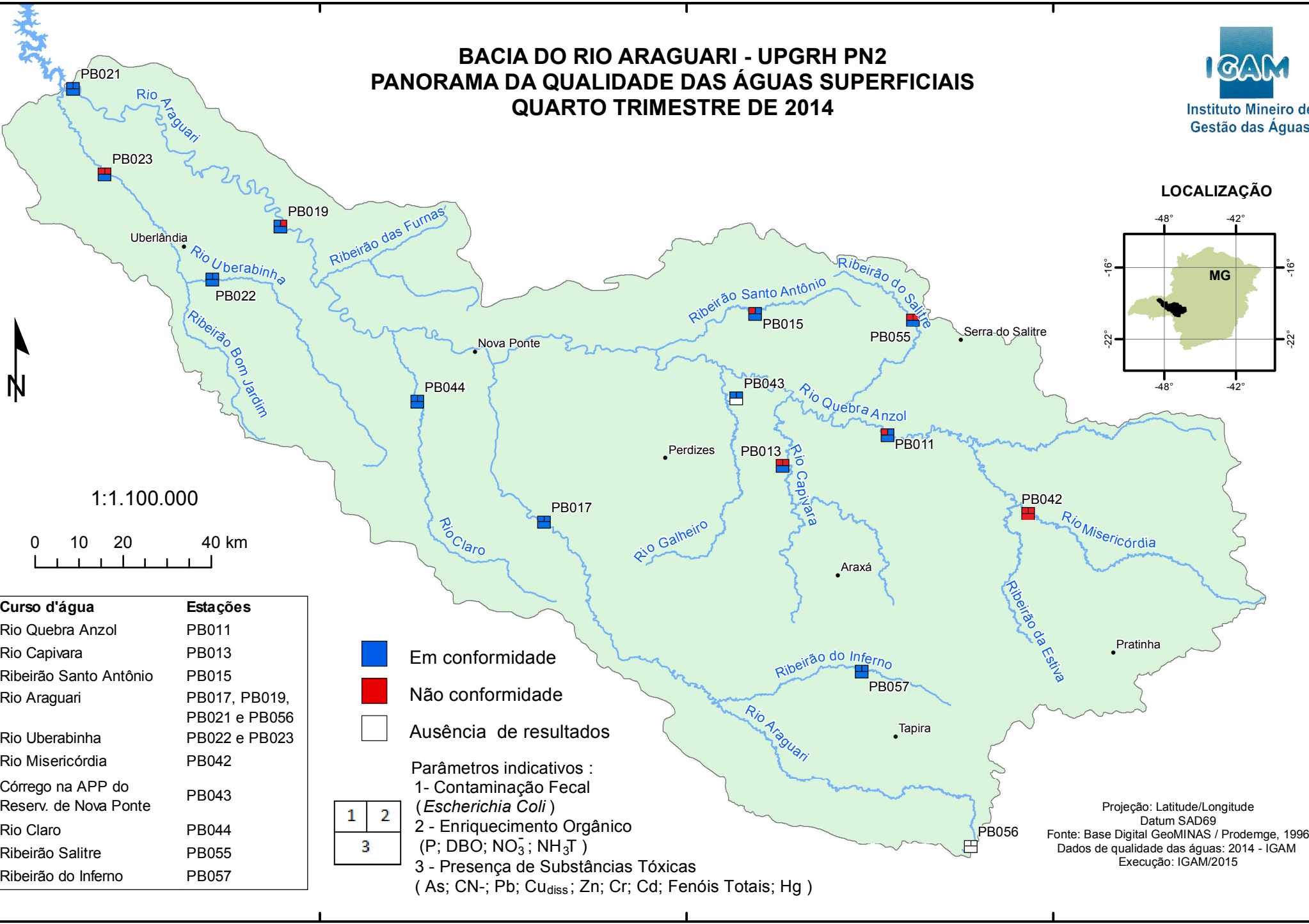
18°45'0"S

19°30'0"S

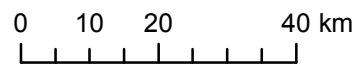
19°30'0"S

20°15'0"S

20°15'0"S



1:1.100.000



Curso d'água	Estações
Rio Quebra Anzol	PB011
Rio Capivara	PB013
Ribeirão Santo Antônio	PB015
Rio Araguari	PB017, PB019, PB021 e PB056
Rio Uberabinha	PB022 e PB023
Rio Misericórdia	PB042
Córrego na APP do Reserv. de Nova Ponte	PB043
Rio Claro	PB044
Ribeirão Salitre	PB055
Ribeirão do Inferno	PB057

- Em conformidade
- Não conformidade
- Ausência de resultados

1	2
3	

Parâmetros indicativos :  
 1- Contaminação Fecal (*Escherichia Coli*)  
 2 - Enriquecimento Orgânico (P; DBO; NO<sub>3</sub><sup>-</sup>; NH<sub>3</sub>T)  
 3 - Presença de Substâncias Tóxicas (As; CN<sup>-</sup>; Pb; Cu<sub>diss</sub>; Zn; Cr; Cd; Fenóis Totais; Hg)

Projeção: Latitude/Longitude  
 Datum SAD69  
 Fonte: Base Digital GeoMINAS / Prodemge, 1996  
 Dados de qualidade das águas: 2014 - IGAM  
 Execução: IGAM/2015

48°0'0"W

47°15'0"W

46°30'0"W