

46°30'0"W

46°20'0"W

46°10'0"W

46°0'0"W

45°50'0"W



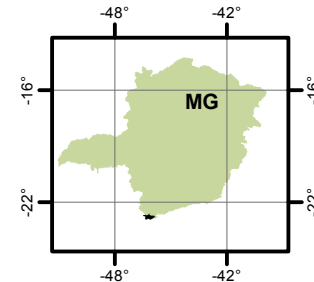
Instituto Mineiro de
Gestão das Águas

BACIAS DOS RIOS PIRACICABA E JAGUARI - UPGRH PJ1

PANORAMA DA QUALIDADE DAS ÁGUAS SUPERFICIAIS

QUARTO TRIMESTRE DE 2014

LOCALIZAÇÃO



22°40'0"S

22°40'0"S




22°50'0"S

22°50'0"S

23°0'0"S

23°0'0"S



-  Em conformidade
-  Não conformidade
-  Ausência de resultados

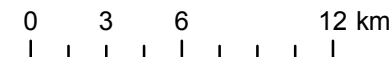
Parâmetros indicativos :

- 1- Contaminação Fecal (*Escherichia Coli*)
- 2 - Enriquecimento Orgânico (P; DBO; NO₃⁻; NH₃T)
- 3 - Presença de Substâncias Tóxicas (As; CN⁻; Pb; Cu_{diss}; Zn; Cr; Cd; Fenóis Totais; Hg)

| | |
|---|---|
| 1 | 2 |
| 3 | |

| Curso d'água | Estação |
|-----------------|----------------------|
| Rio Jaguari | PJ001, PJ021 e PJ024 |
| Rio Camanducaia | PJ003, PJ006 e PJ009 |
| Rio do Gardinha | PJ012, PJ015 e PJ018 |

1:300.000



Projeção: Latitude/Longitude
Datum SAD69
Fonte: Base Digital GeoMINAS / Prodemge, 1996
Dados de qualidade das águas: 2014 - IGAM
Execução: IGAM/2015

46°30'0"W

46°20'0"W

46°10'0"W

46°0'0"W

45°50'0"W