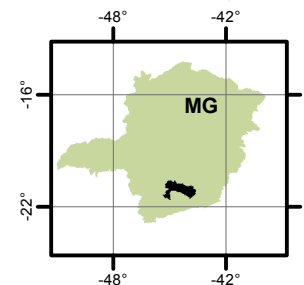


BACIA DO RIO DAS MORTES - UPGRH GD2

PANORAMA DA QUALIDADE DAS ÁGUAS SUPERFICIAIS SEGUNDO TRIMESTRE DE 2014

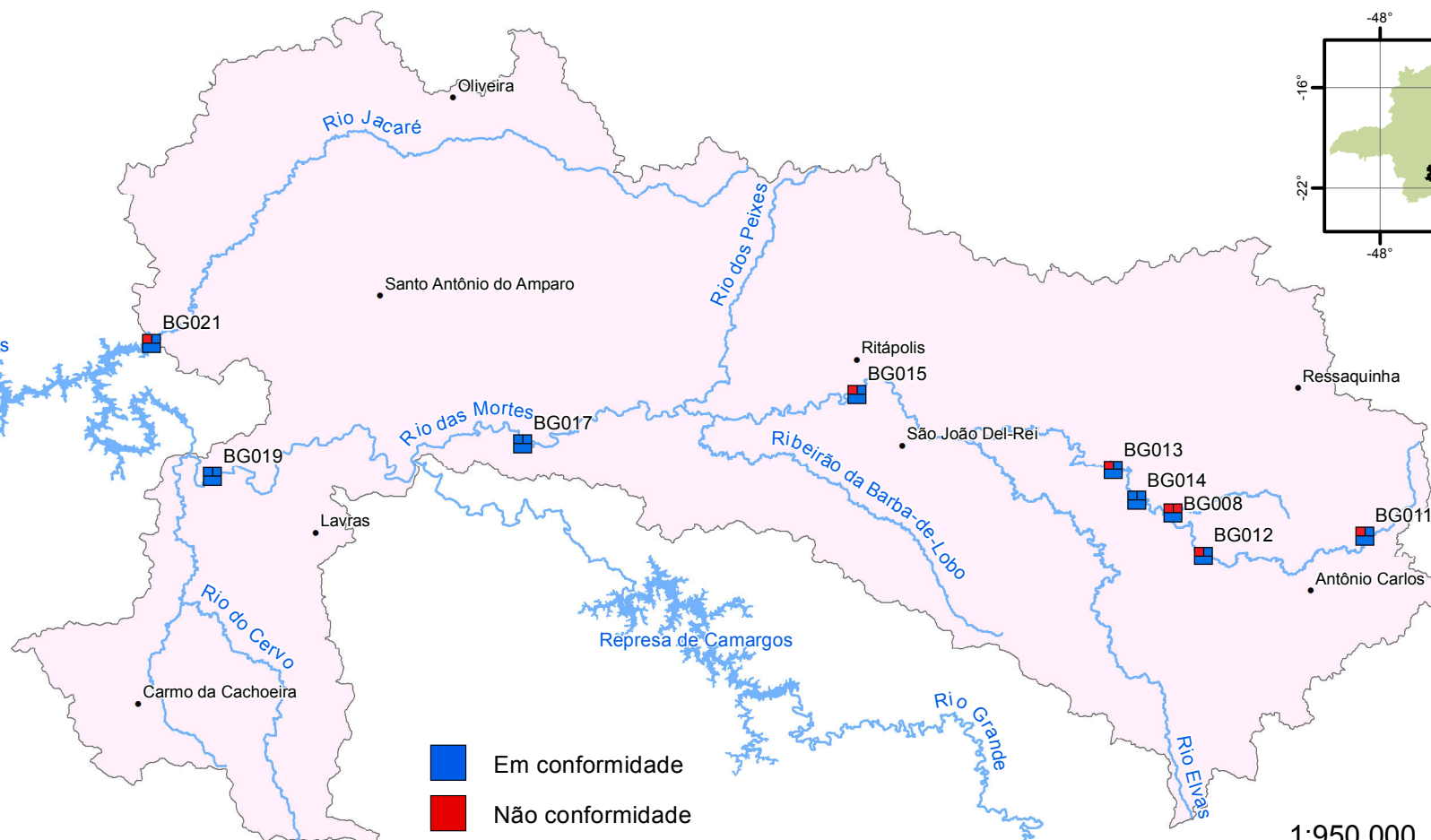
LOCALIZAÇÃO



Represa de Furnas

Represa de Furnas

Represa de Furnas

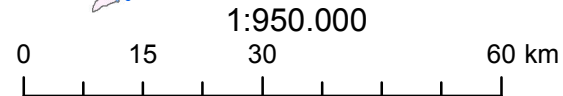


- Em conformidade
- Não conformidade

Curso d'água	Estações
Ribeirão Caieiro	BG008
Rio das Mortes	BG011, BG012, BG013, BG014, BG015 e BG017
Rio Grande	BG019
Rio Jacaré	BG021

1	2
3	

Parâmetros indicativos :
 1- Contaminação Fecal (*Escherichia Coli*)
 2 - Enriquecimento Orgânico (P; DBO; NO₃⁻; NH₃T)
 3 - Presença de Substâncias Tóxicas (As; CN⁻; Pb; Cu_{diss}; Zn; Cr; Cd; Fenóis Totais)



Projeção: Latitude/Longitude
 Datum SAD69
 Fonte: Base Digital GeoMINAS / Prodemge, 1996
 Dados de qualidade das águas: 2014 - IGAM
 Execução: IGAM/2014

45°30'0"W

45°0'0"W

44°30'0"W

44°0'0"W

43°30'0"W

20°30'0"S

21°0'0"S

21°30'0"S

20°30'0"S

21°0'0"S

21°30'0"S