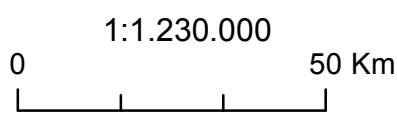
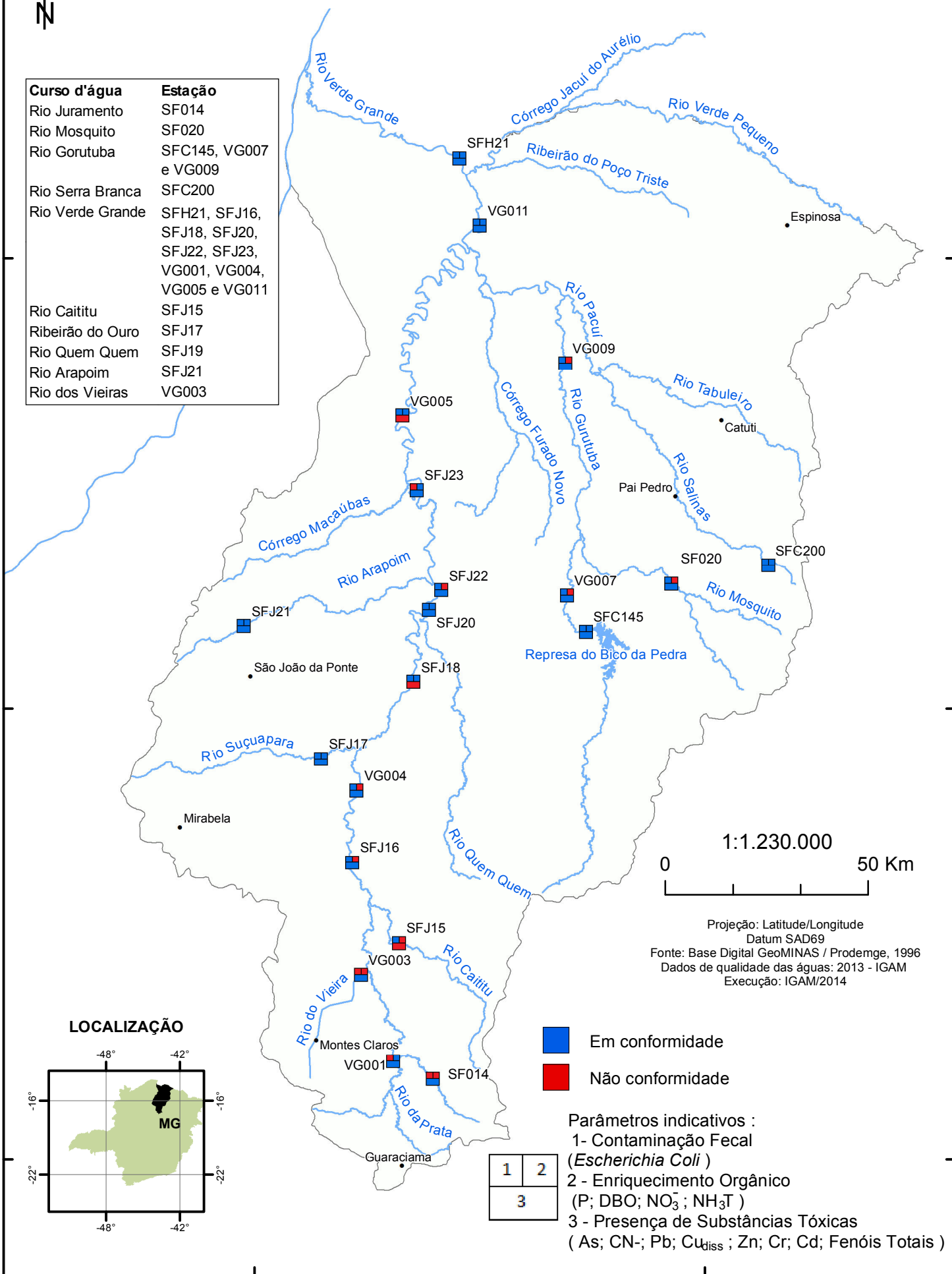


# BACIA DO RIO VERDE GRANDE - UPRGH SF10

## PANORAMA DA QUALIDADE DAS ÁGUAS SUPERFICIAIS PRIMEIRO TRIMESTRE DE 2014

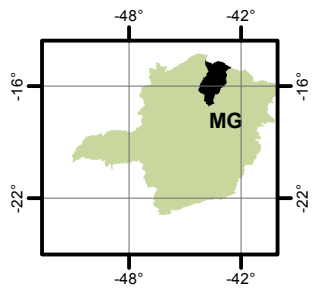


Curso d'água	Estação
Rio Juramento	SF014
Rio Mosquito	SF020
Rio Gorutuba	SFC145, VG007 e VG009
Rio Serra Branca	SFC200
Rio Verde Grande	SFH21, SFJ16, SFJ18, SFJ20, SFJ22, SFJ23, VG001, VG004, VG005 e VG011
Rio Caititu	SFJ15
Ribeirão do Ouro	SFJ17
Rio Quem Quem	SFJ19
Rio Arapoim	SFJ21
Rio dos Vieiras	VG003



Projeção: Latitude/Longitude  
Datum SAD69  
Fonte: Base Digital GeoMINAS / Prodemge, 1996  
Dados de qualidade das águas: 2013 - IGAM  
Execução: IGAM/2014

### LOCALIZAÇÃO



- Em conformidade
- Não conformidade

1	2
3	

Parâmetros indicativos :  
 1- Contaminação Fecal (*Escherichia Coli*)  
 2 - Enriquecimento Orgânico (P; DBO; NO<sub>3</sub><sup>-</sup>; NH<sub>3</sub>T)  
 3 - Presença de Substâncias Tóxicas (As; CN<sup>-</sup>; Pb; Cu<sub>diss</sub>; Zn; Cr; Cd; Fenóis Totais)