

42°0'0"W

41°45'0"W

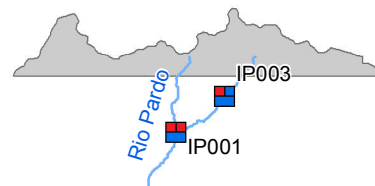
41°30'0"W

41°15'0"W

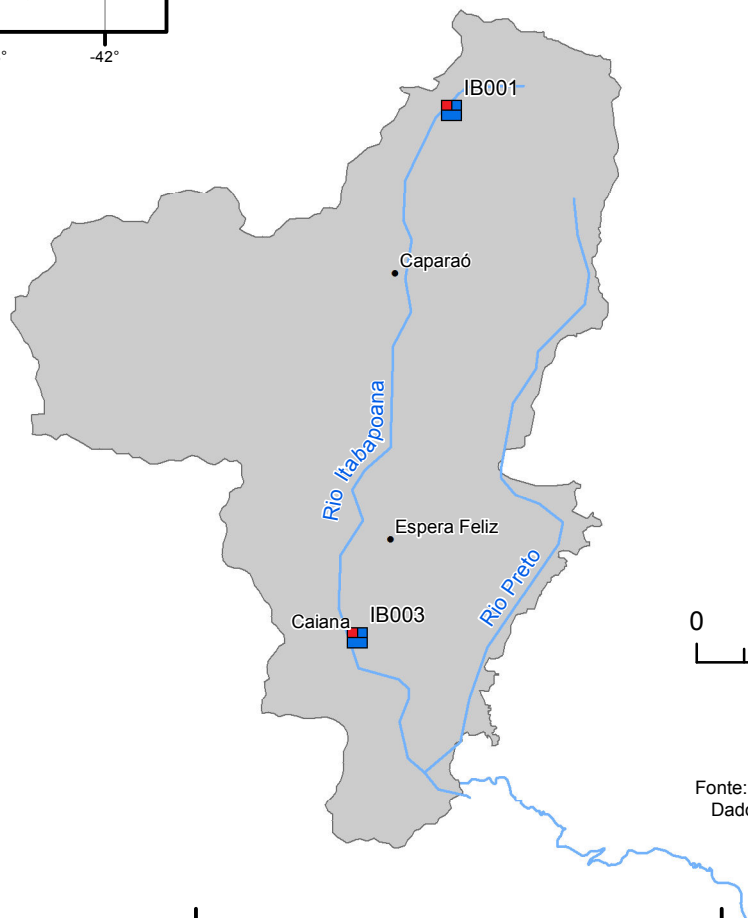
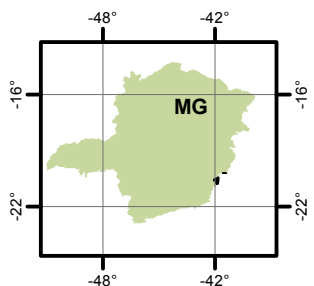
# BACIAS DOS RIOS ITABAPOANA (IB1) e ITAPEMIRIM (IP1)

## PANORAMA DA QUALIDADE DAS ÁGUAS SUPERFICIAIS

### PRIMEIRO TRIMESTRE DE 2014

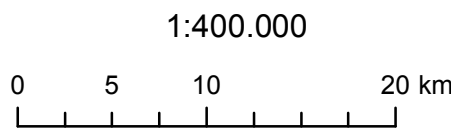


#### LOCALIZAÇÃO



Curso d'água	Estação
Rio Caparaó	IB001
Rio São João	IB003
Rio Pardo	IP001
Córrego Boa Vista	IP003

- Em conformidade
- Não conformidade



Projeção: Latitude/Longitude  
 Datum SAD69  
 Fonte: Base Digital GeoMINAS / Prodemge, 1996  
 Dados de qualidade das águas: 2014 - IGAM  
 Execução: IGAM/2014

- Parâmetros indicativos :
- |   |   |
|---|---|
| 1 | 2 |
| 3 |   |
- 1- Contaminação Fecal (*Escherichia Coli*)
  - 2 - Enriquecimento Orgânico (P; DBO; NO<sub>3</sub><sup>-</sup>; NH<sub>3</sub>T<sup>+</sup>)
  - 3 - Presença de Substâncias Tóxicas (As; CN<sup>-</sup>; Pb; Cu<sub>diss</sub>; Zn; Cr; Cd; Fenóis Totais; Hg)

42°0'0"W

41°45'0"W

41°30'0"W

41°15'0"W

20°15'0"S

20°15'0"S

20°30'0"S

20°30'0"S

20°45'0"S

20°45'0"S