

43°30'0"W

43°0'0"W

42°30'0"W

42°0'0"W

41°30'0"W

41°0'0"W

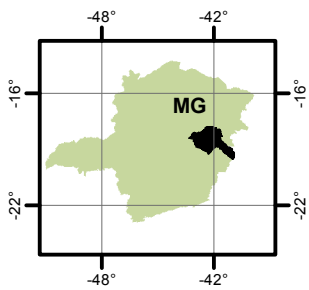
BACIA DO RIO SUAÇUÍ GRANDE - UPGRH DO4


PANORAMA DA QUALIDADE DAS ÁGUAS SUPERFICIAIS - PRIMEIRO TRIMESTRE DE 2014


Curso d'água	Estação
Rio Corrente Grande	RD040
Rio Doce	RD044, RD045, RD053 e RD083
Rio Suaçuí Grande	RD049, RD085, RD086 e RD089
Rio Suaçuí Pequeno	RD084
Rio Urupuca	RD087
Rio Itambacuri	RD088
Rio do Eme	RD094



LOCALIZAÇÃO



 Em conformidade

 Não conformidade

Parâmetros indicativos :


1- Contaminação Fecal
(*Escherichia Coli*)

2 - Enriquecimento Orgânico
(P; DBO; NO_3^- ; NH_3T)

3 - Presença de Substâncias Tóxicas
(As; CN⁻; Pb; Cu_{diss} ; Zn; Cr; Cd; Fenóis Totais)

1	2
3	

1:1.150.000



Projeção: Latitude/Longitude
Datum SAD69

Fonte: Base Digital GeoMINAS / Prodemge, 1996
Dados de qualidade das águas: 2014 - IGAM
Execução: IGAM/2014

43°30'0"W

43°0'0"W

42°30'0"W

42°0'0"W

41°30'0"W

41°0'0"W

19°30'0"S

19°0'0"S

18°30'0"S

18°0'0"S

19°30'0"S

19°0'0"S

18°30'0"S

18°0'0"S