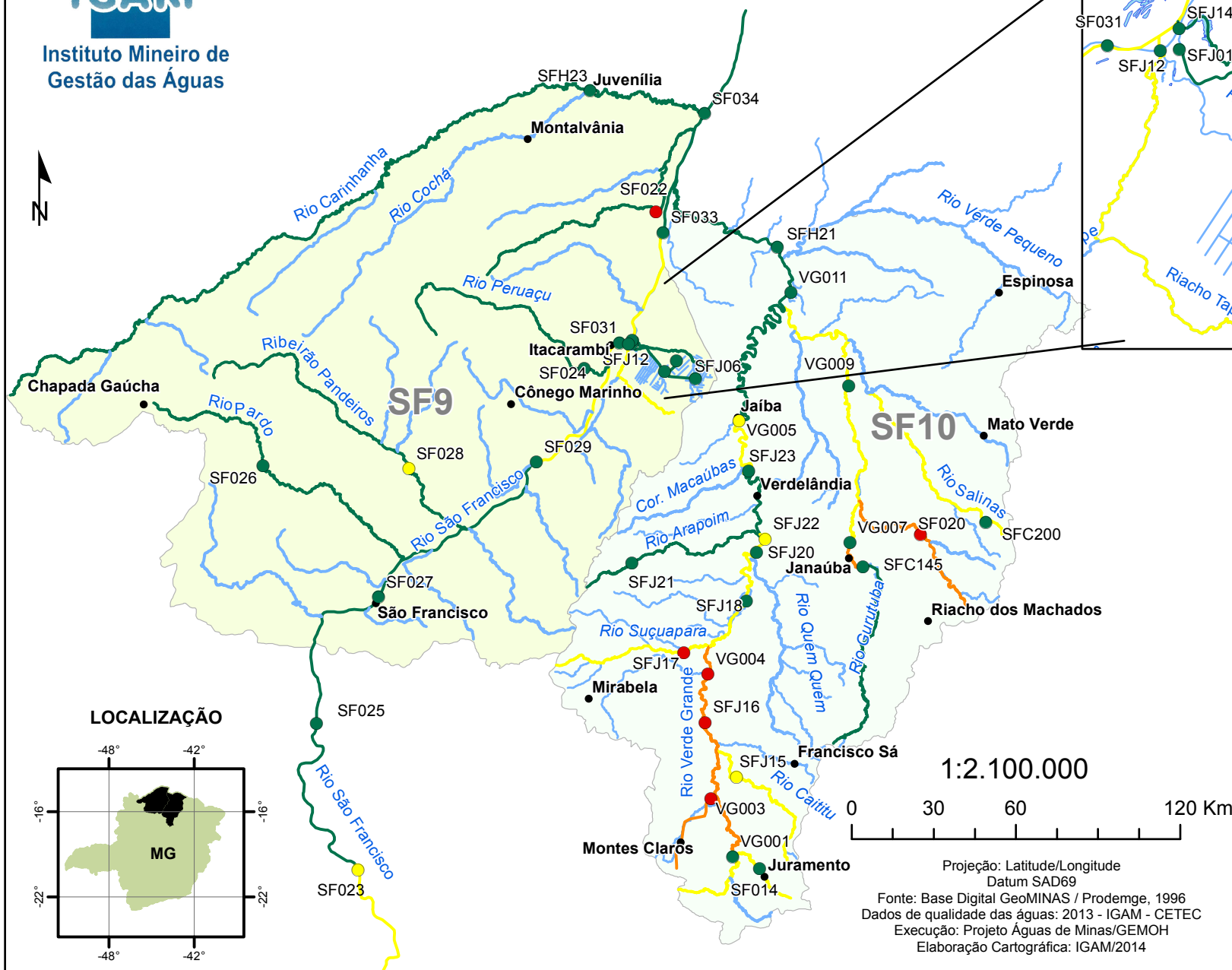




Instituto Mineiro de  
Gestão das Águas

# BACIA DO RIO SÃO FRANCISCO - UPGRHs SF9 e SF10

## QUALIDADE DAS ÁGUAS SUPERFICIAIS - MÉDIA ANUAL 2013



- Sede Municipal

**CONTAMINAÇÃO POR TÓXICOS**

- Baixa
- Média
- Alta
- Coleta Não Realizada
- Classe Especial

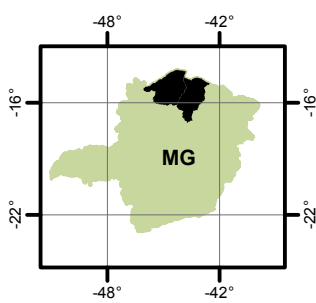
**ÍNDICE DE QUALIDADE DA ÁGUA**

- Sem Estação de Amostragem
- Excelente 90 < IQA ≤ 100
- Bom 70 < IQA ≤ 90
- Médio 50 < IQA ≤ 70
- Ruim 25 < IQA ≤ 50
- Muito Ruim 00 < IQA ≤ 25
- IQA Não Calculado
- Coleta Não Realizada


**UNIDADES DE PLANEJAMENTO**

- Afluentes do Rio Verde Grande
- Rios Pandeiros e Calindó

### LOCALIZAÇÃO



1:2.100.000



Projeção: Latitude/Longitude  
Datum SAD69  
Fonte: Base Digital GeoMINAS / Prodemge, 1996  
Dados de qualidade das águas: 2013 - IGAM - CETEC  
Execução: Projeto Águas de Minas/GEMOH  
Elaboração Cartográfica: IGAM/2014