

45°20'0"W

45°0'0"W

44°40'0"W

44°20'0"W

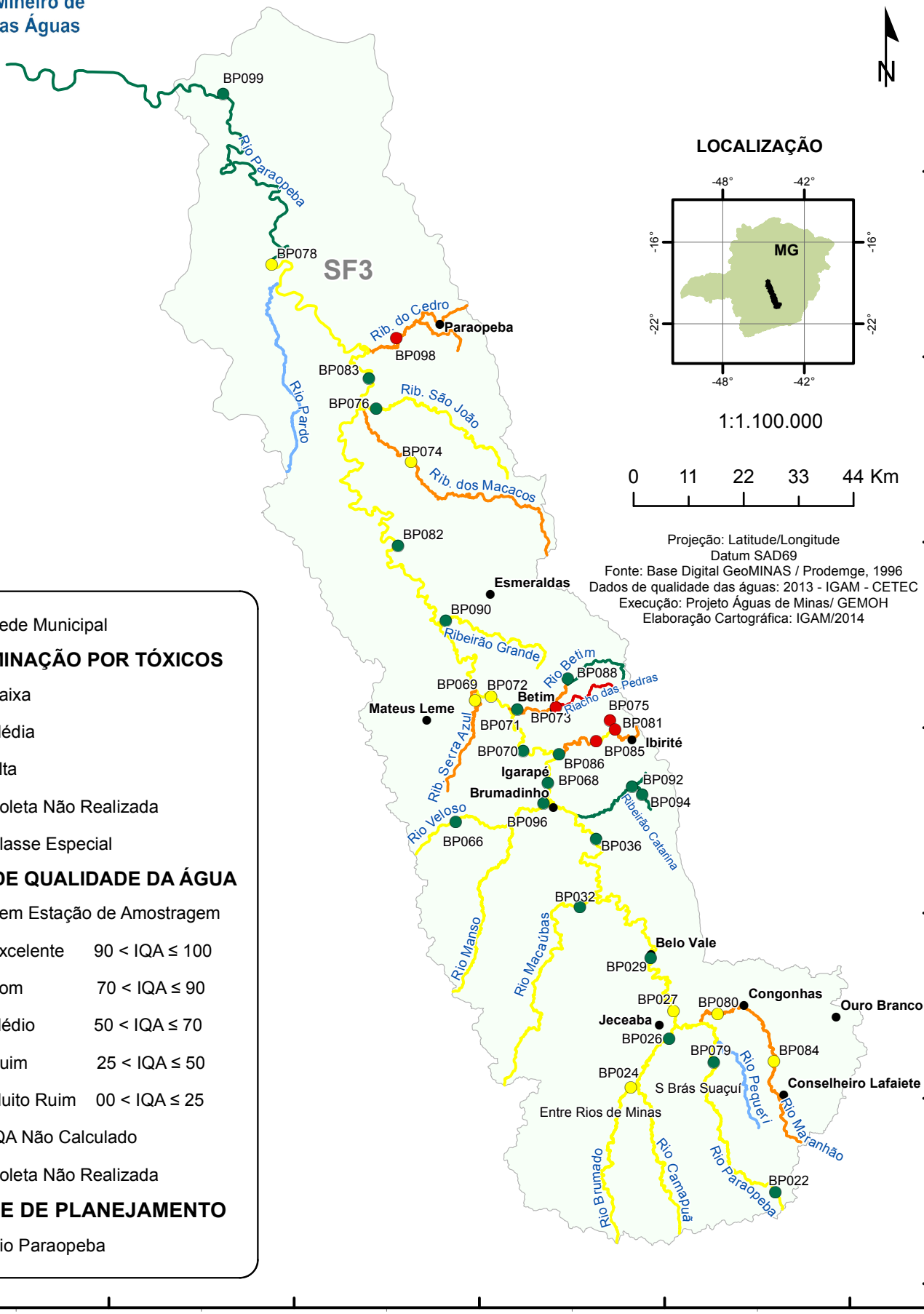
44°0'0"W

43°40'0"W

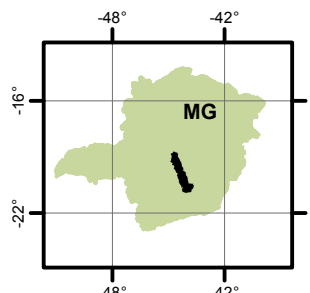


Instituto Mineiro de Gestão das Águas


BACIA DO RIO SÃO FRANCISCO UPGRH SF3 - RIO PARAÓPEBA QUALIDADE DAS ÁGUAS SUPERFICIAIS - MÉDIA ANUAL 2013



LOCALIZAÇÃO



1:1.100.000



Projeção: Latitude/Longitude
Datum SAD69

Fonte: Base Digital GeoMINAS / Prodemge, 1996
Dados de qualidade das águas: 2013 - IGAM - CETEC
Execução: Projeto Águas de Minas/ GEMOH
Elaboração Cartográfica: IGAM/2014

CONTAMINAÇÃO POR TÓXICOS

- Sede Municipal
- Baixa
- Média
- Alta
- Coleta Não Realizada
- Classe Especial

ÍNDICE DE QUALIDADE DA ÁGUA

- Sem Estação de Amostragem
- Excelente $90 < IQA \leq 100$
- Bom $70 < IQA \leq 90$
- Médio $50 < IQA \leq 70$
- Ruim $25 < IQA \leq 50$
- Muito Ruim $00 < IQA \leq 25$
- IQA Não Calculado
- Coleta Não Realizada

UNIDADE DE PLANEJAMENTO

- Rio Paraopeba

45°20'0"W

45°0'0"W

44°40'0"W

44°20'0"W

44°0'0"W

43°40'0"W

18°40'0"S
19°0'0"S
19°20'0"S
19°40'0"S
20°0'0"S
20°20'0"S
20°40'0"S
21°0'0"S

18°40'0"S
19°0'0"S
19°20'0"S
19°40'0"S
20°0'0"S
20°20'0"S
20°40'0"S
21°0'0"S