

46°48'0"W

46°12'0"W

45°36'0"W

45°0'0"W



Instituto Mineiro de Gestão das Águas

BACIA DO RIO SÃO FRANCISCO - UPGRHs SF1 e SF4
QUALIDADE DAS ÁGUAS SUPERFICIAIS - MÉDIA ANUAL 2013

18°0'0"S

18°36'0"S

19°12'0"S

19°48'0"S

20°24'0"S

18°0'0"S

18°36'0"S

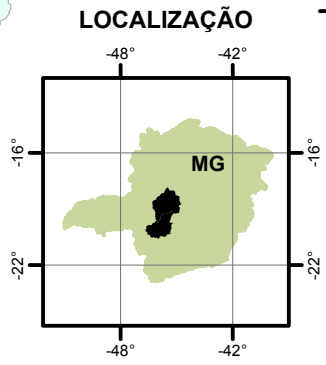
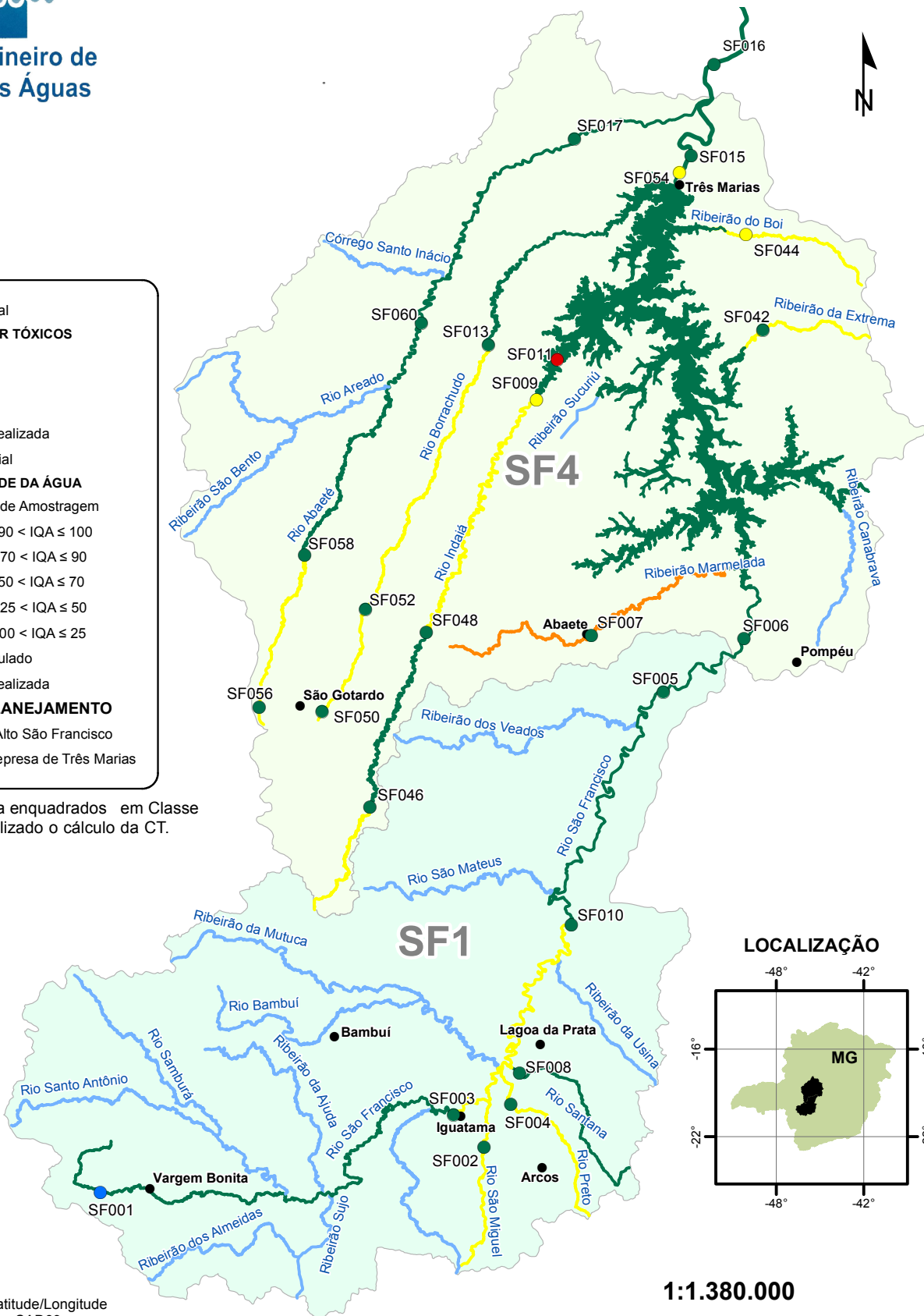
19°12'0"S

19°48'0"S


20°24'0"S

Legend box containing symbols for Municipal Seats, Contamination by Toxics (Low, Medium, High, Not Collected, Special Class), Water Quality Index (IQA) classes (Sem Estação, Excelente, Bom, Médio, Ruim, Muito Ruim, Not Calculated, Not Collected), and Planning Units (Upper São Francisco tributaries, Três Marias Dam area).

*Em corpos de água enquadrados em Classe Especial, não é realizado o cálculo da CT.



Projeção: Latitude/Longitude Datum SAD69
Fonte: Base Digital GeoMINAS / Prodemge, 1996
Dados de qualidade das águas: 2013 - IGAM - CETEC
Execução: Projeto Águas de Minas/ GEMOH
Elaboração Cartográfica: IGAM/2014



46°48'0"W

46°12'0"W

45°36'0"W

45°0'0"W