

46°48'0"W

45°36'0"W

44°24'0"W

43°12'0"W

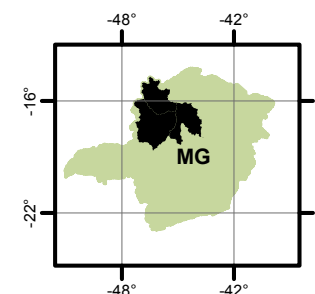
42°0'0"W



Instituto Mineiro de Gestão das Águas

# BACIA DO RIO SÃO FRANCISCO - UPGRHs SF6, SF7, SF8 QUALIDADE DAS ÁGUAS SUPERFICIAIS - QUARTO TRIMESTRE DE 2013

## LOCALIZAÇÃO



15°36'0"S

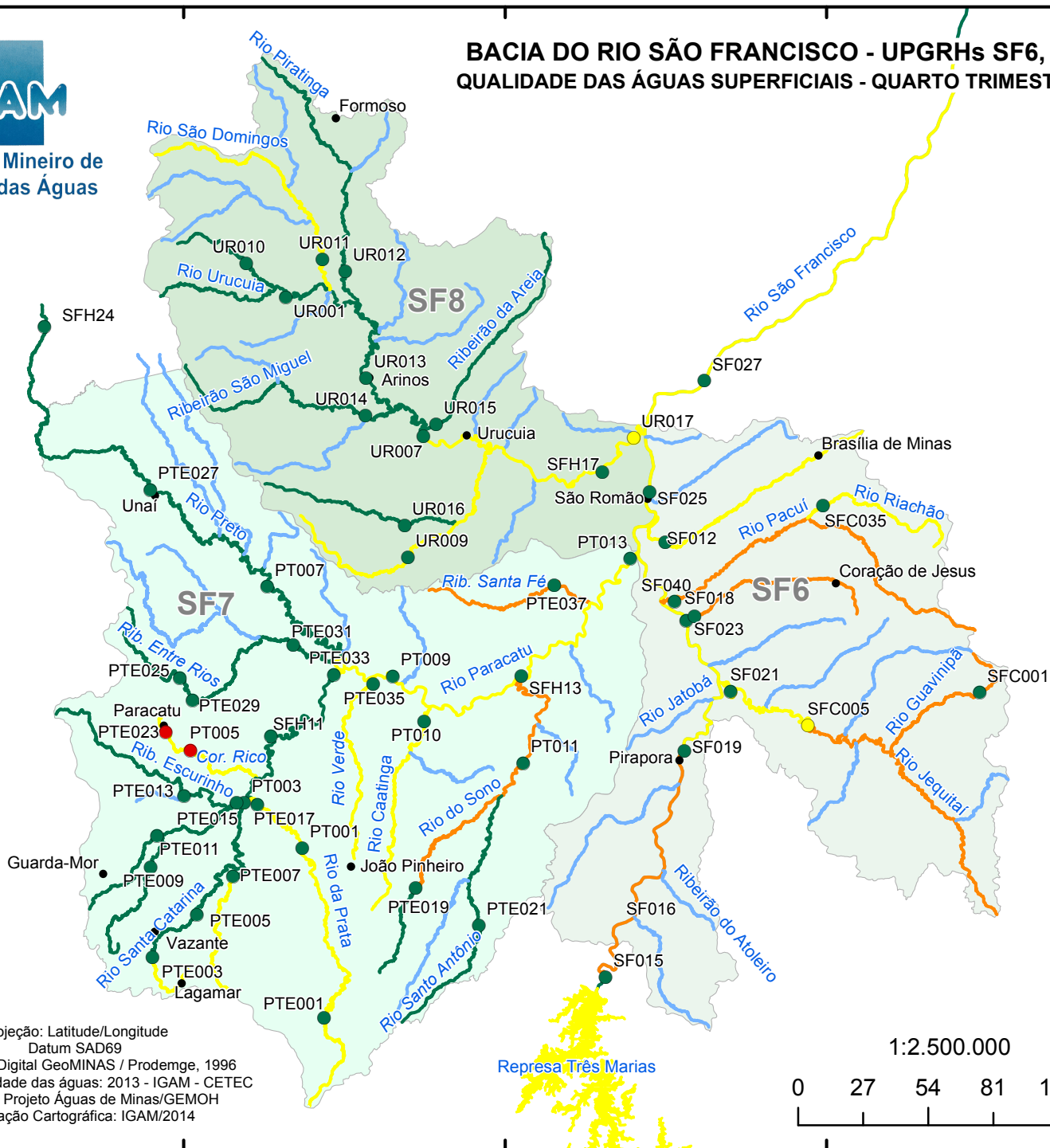
16°48'0"S

18°0'0"S

15°36'0"S

16°48'0"S

18°0'0"S



### CONTAMINAÇÃO POR TÓXICOS

- Baixa
- Média
- Alta
- Coleta Não Realizada
- Classe Especial
- Sede Municipal

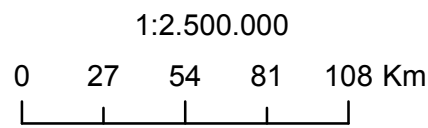
### ÍNDICE DE QUALIDADE DA ÁGUA

- Sem Estação de Amostragem
- Excelente 90 < IQA ≤ 100
- Bom 70 < IQA ≤ 90
- Médio 50 < IQA ≤ 70
- Ruim 25 < IQA ≤ 50
- Muito Ruim 00 < IQA ≤ 25
- Coleta Não Realizada

### UNIDADES DE PLANEJAMENTO

- Rio Paracatu
- Rio Uruçuia
- Rios Jequitá e Pacuí

Projeção: Latitude/Longitude  
Datum SAD69  
Fonte: Base Digital GeoMINAS / Prodemge, 1996  
Dados de qualidade das águas: 2013 - IGAM - CETEC  
Execução: Projeto Águas de Minas/GEMOH  
Elaboração Cartográfica: IGAM/2014



46°48'0"W

45°36'0"W

44°24'0"W

43°12'0"W

42°0'0"W